

Part 40

n^o 157



CARTES
ET
FIGURES
DU
TROISIÈME VOYAGE
DE COOK.



A PARIS,
HÔTEL DE THOU, RUE DES POITEVINS.

M. DCC. LXXXV.

LA SOCIÉTÉ ROYALE de Londres a fait frapper, en l'honneur du célèbre Capitaine Cook, une Médaille qui offre d'un côté la tête très - ressemblante de ce hardi Navigateur, avec l'inscription *Jac. Cook, Oceani investigator acerrimus*; & au-dessous *Reg. Soc. Lond. Socio suo*. De l'autre côté, la Grande - Bretagne est représentée avec ses attributs ordinaires, la lance & bouclier, tenant dans sa main droite une rame appuyée sur un globe : on y lit l'inscription suivante : *Nil intentatum nostri liquere*; & au - dessous, *Auspiciis Georgii III*. Le coin de cette Médaille a été gravé par le sieur Pingo : on en a tiré en argent le nombre nécessaire pour les Membres de la Société, & cinq en or, dont deux sont pour le Roi & la Reine d'Angleterre; la troisième pour le Roi de France, comme un hommage dû à son amour pour les Sciences, à la générosité particulière qu'il a montrée, en ordonnant, pendant les dernières hostilités, de laisser passer librement le Capitaine Cook, sans visiter ses Vaisseaux, & sans le troubler en aucune manière; la quatrième a été remise à l'Impératrice de Russie, & la cinquième à la Veuve de M. Cook. *Gaz. de Fr. 15 Juin 1784.*

PRIVILEGE DU ROI.

LOUIS, PAR LA GRACE DE DIEU, ROI DE FRANCE ET DE NAVARRE : A nos amés & féaux Confeillers les Gens tenans nos Cours de Parlement, Maîtres des Requêtes ordinaires de notre Hôtel, Grand-Conseil, Prévôt de Paris, Baillifs, Sénéchaux, leurs Lieutenans Civils, & autres nos Jufliciers qu'il appartiendra : SALUT. Notre bien-amé le fleur DÉMEUNIER, Censeur Royal, nous a fait expofer qu'il defireroit faire imprimer & donner au Public un Ouvrage, intitulé : *Troisième Voyage du Capitaine Cook, traduit de l'Anglois*, s'il nous plaifoit lui accorder nos Lettres de Privilège à ce nécessaires. À CES CAUSES, voulant favorablement traiter l'Exposant, nous lui avons permis & permettons de faire imprimer ledit Ouvrage autant de fois que bon lui semblera, & de le vendre, faire vendre par-tout notre Royaume. Voulons qu'il jouisse de l'effet du présent Privilège, pour lui & ses hoirs à perpétuité, pourvu qu'il ne le retrocède à personne; & si cependant il jugeoit à propos d'en faire une cession, l'Acte qui la contiendra sera enregiftré à la Chambre Syndicale de Paris, à peine de nullité, tant du Privilège que de la cession; & alors, par le fait feul de la cession enregiftrée, la durée du présent Privilège sera réduite à celle de la vie de l'Exposant, ou à celle de dix années, à compter de ce jour, si l'Exposant décède avant l'expiration desdites dix années. Le tout conformément aux articles IV & V de l'Arrêt du Conseil du trente Août 1777, portant Règlement sur la durée des Privilèges en Librairie. FAISONS défenses à tous Imprimeurs, Libraires & autres Personnes, de quelque qualité & condition qu'elles soient, d'en introduire d'impression étrangère dans aucun lieu de notre obéissance; comme aussi d'imprimer ou faire imprimer, vendre, faire vendre, débiter ni contrefaire lesdits Ouvrages, sous quelque prétexte que ce puisse être, sans la permission expresse & par écrit dudit Exposant, ou de celui qui le représentera, à peine de fausse ou de confiscation des exemplaires contrefaits, de six mille livres d'amende, qui ne pourra être modérée, pour la première fois, de pareille amende & de déchéance d'état, en cas de récidive, & de tous dépens, dommages & intérêts, conformément à l'Arrêt du Conseil du 30 Août 1777, concernant les Contrefaçons. A la charge que ces Présentes seront enregiftrées tout au long sur le Registre de la Communauté des Imprimeurs & Libraires de Paris, dans trois mois de la date d'icelles; que l'impression dudit Ouvrage sera faite dans notre Royaume & non ailleurs, en beau papier & beau caractère, conformément aux Règlements de la Librairie, à peine de déchéance du présent Privilège; qu'avant de l'exposer en vente, le manuscrit, qui aura servi de copie à l'impression dudit Ouvrage, sera remis

dans le même état où l'Approbation y aura été donnée es mains de notre très-cher & féal Chevalier Garde-des-Sceaux de France, le sieur HUE DE MIROMESNIL, Commandeur de nos Ordres; qu'il en fera ensuite remis deux Exemplaires dans notre Bibliothèque publique, un dans celle de notre Château du Louvre, un dans celle de notre très-cher & féal Chevalier Chancelier de France le sieur de MAUREOU, & un dans celle dudit sieur HUE DE MIROMESNIL; le tout à peine de nullité des Présentes; du contenu desquelles vous mandons & enjoignons de faire jouir ledit Expofant & ses hoirs pleinement & paisiblement, fans souffrir qu'il leur soit fait aucun trouble ou empêchement. VOULONS que la copie des Présentes, qui sera imprimée tout au long au commencement ou à la fin dudit Ouvrage, soit tenue pour duement signifiée, & qu'aux copies collationnées par l'un de nos amés & féaux Conseillers - Secrétaires, foi soit ajoutée comme à l'original. COMMANDONS au premier notre Huiffier ou Sergent sur ce requis, de faire, pour l'exécution d'icelles, tous Actes requis & nécessaires, fans demander autre permission, & nonobstant clameur de Haro, Charte Normande, & Lettres à ce contraires. CAR TEL est notre plaisir. DONNÉ à Paris le seizième jour de Mai, l'an de grace mil sept cent quatre-vingt-un, & de notre règne le huitième.

Signé, LE BEGUE.

Registré sur le Registre vingt-un de la Chambre Royale & Syndicale des Libraires & Imprimeurs de Paris, N.º 2310, fol. 510, conformément aux dispositions énoncées dans le présent Privilège; & à la charge de remettre à ladite Chambre les huit Exemplaires prescrits par l'article CVIII du Règlement de 1723. A Paris, ce 15 Juin 1781.

Signé, LE CLERC, Syndic.


Je soussigné reconnois avoir fait cession à M. Charles Panckoucke de tous mes droits sur le Troisième Voyage de Cook, pour lequel j'ai obtenu un Privilège, en date du 16 Mai 1781, conformément aux arrangemens faits entre nous, le 28 Septembre 1783.

Signé, DÉMEUNIER.

Registré la présente Cession sur le Registre vingt-un de la Chambre Royale & Syndicale des Libraires & Imprimeurs de Paris, N.º 1676, fol. 948, conformément aux anciens Réglemens, confirmés par celui du 28 Février 1723. A Paris, ce 14 Octobre 1783.

Signé, LE CLERC, Syndic.





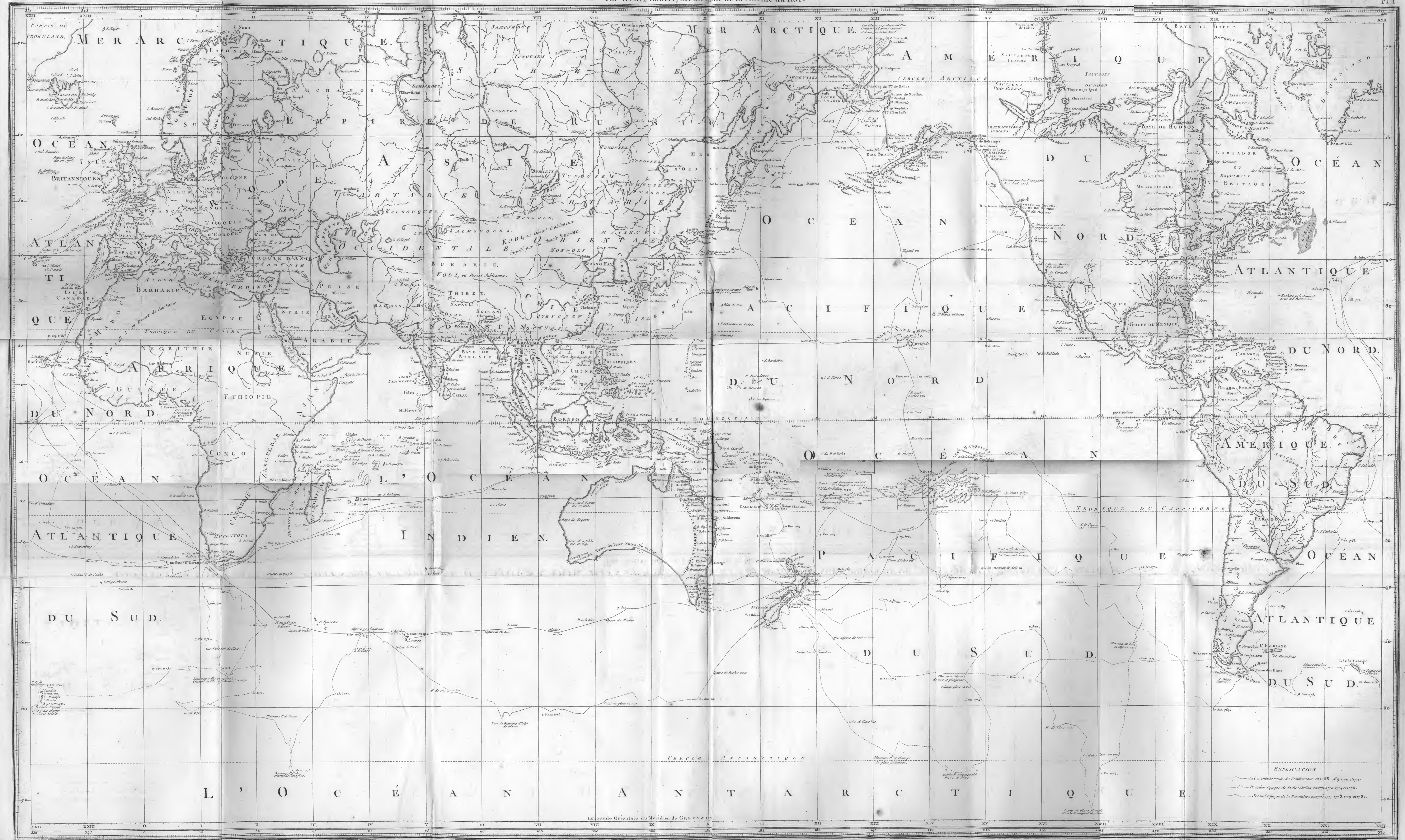
MORT DE COOK.

Bonard Brice

CARTE GÉNÉRALE

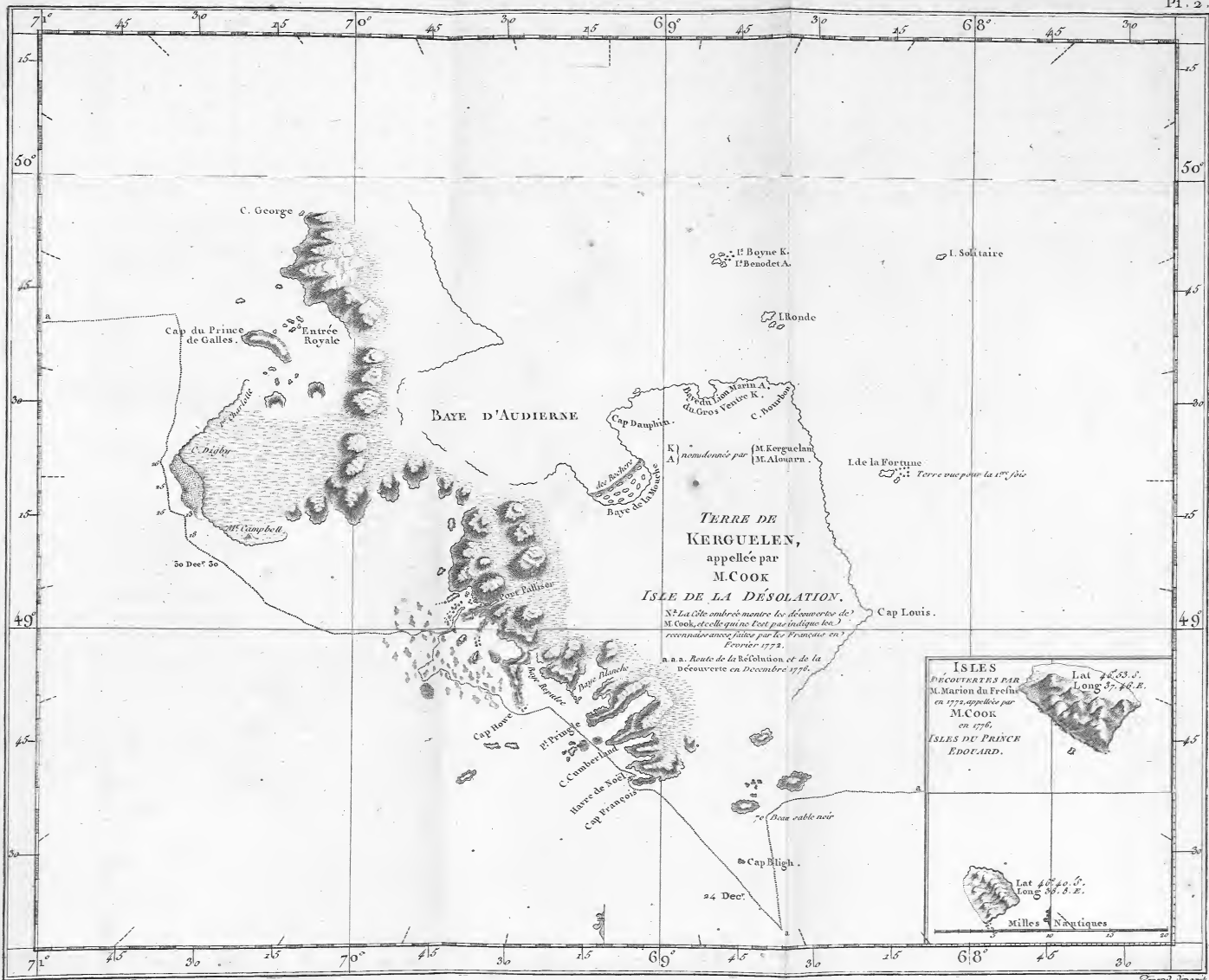
OFFRANT LES DÉCOUVERTES FAITES PAR LE CAPITAINE JACQUES COOK DANS CE VOYAGE ET DANS LES DEUX VOYAGES PRÉCÉDENS, AINSI QUE LA ROUTE DES VAISSEAUX QU'IL COMMANDOIT.

Par Henri Robert, Lieutenant de la Marine du Roi.



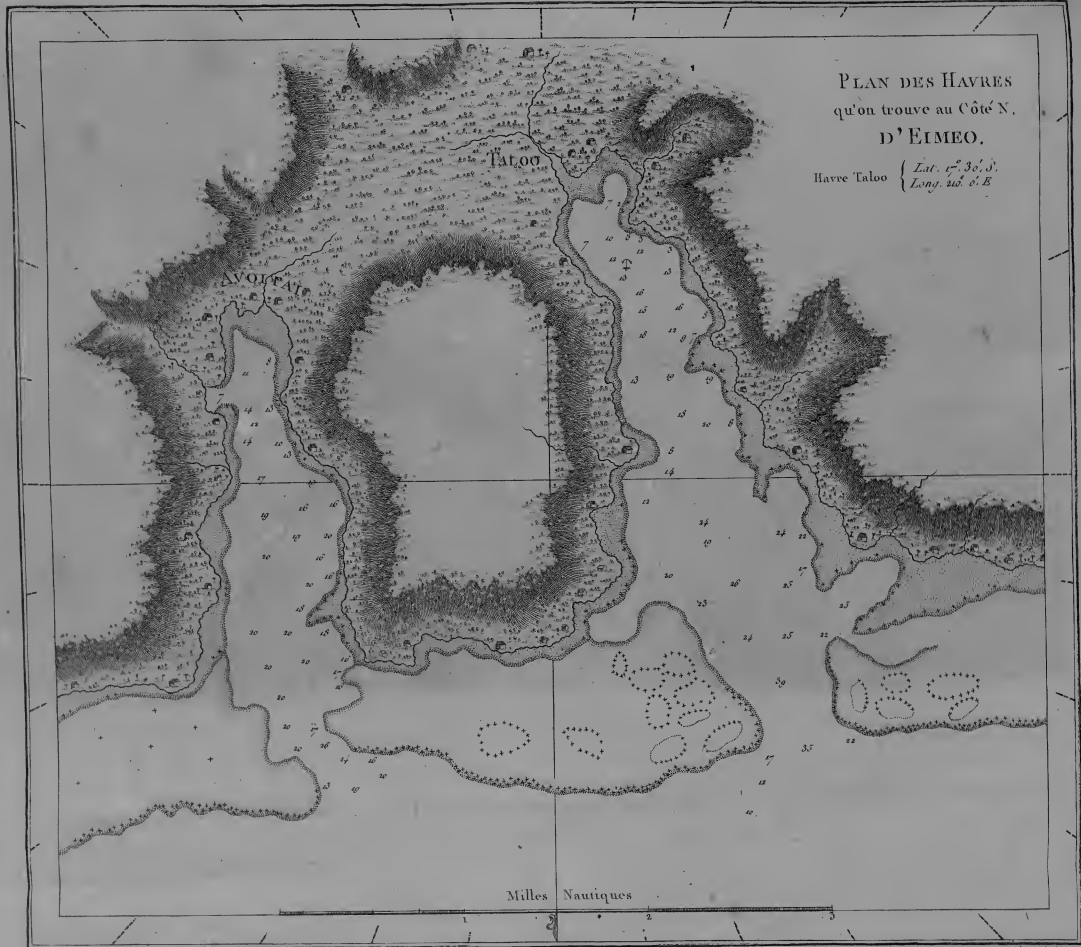
EXPLICATION
— Coi montre route de l'Endeavour en 1770-1771
— Premier voyage de la Resolution en 1771-1775
— Second voyage de la Resolution en 1775-1780

Longitude Orientale du Méridien de GREENWICH.



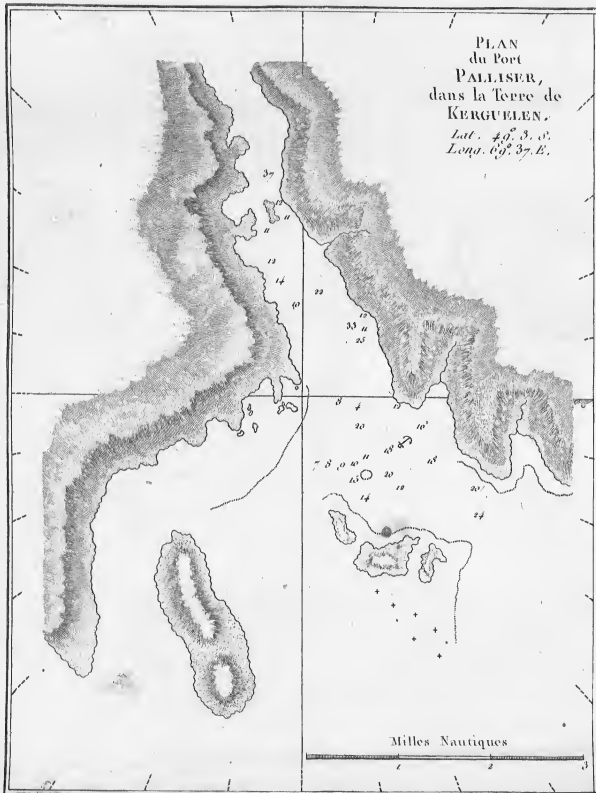
PLAN DES HAVRES
qu'on trouve au Côté N.
D'EIMEO.

Havre Taloo $\left\{ \begin{array}{l} \text{Lat. } 6^{\circ} 30' \text{ S.} \\ \text{Long. } 221^{\circ} \text{ E.} \end{array} \right.$



PLAN
du Port
PALLISER,
dans la Terre de
KERGUELEN.

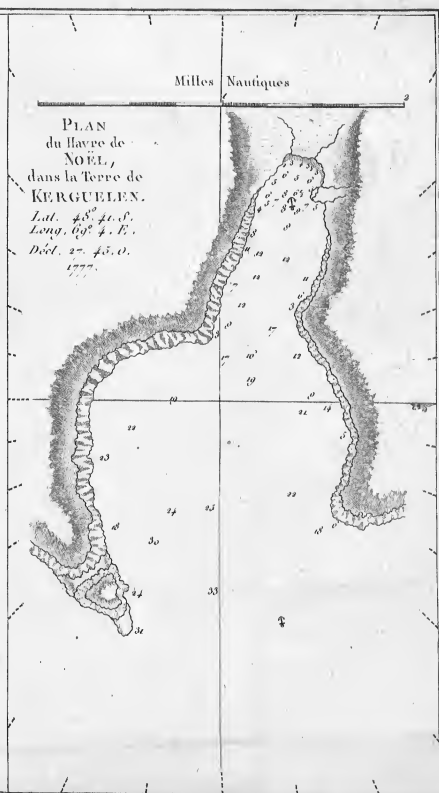
Lat. $49^{\circ} 3. 0'$.
Long. $69^{\circ} 37. E.$



Milles Nautiques

PLAN
du havre de
NOEL,
dans la Terre de
KERGUELEN.

Lat. $48^{\circ} 41. 8'$.
Long. $69^{\circ} 4. E.$
Dét. 2^e. $45. 0'$.
1777.

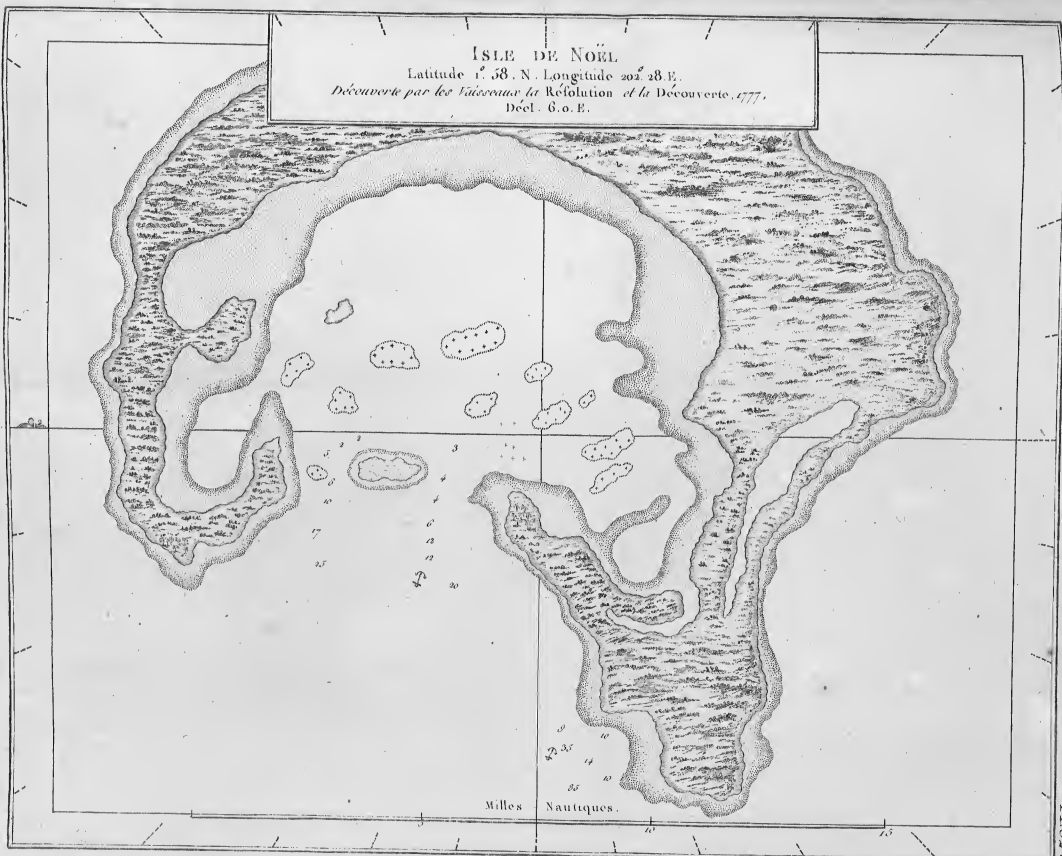


ISLE DE NOËL

Latitude 1° 58' N. Longitude 202° 28' E.

Découverte par les Vaisseaux la Résolution et la Découverte, 1777.

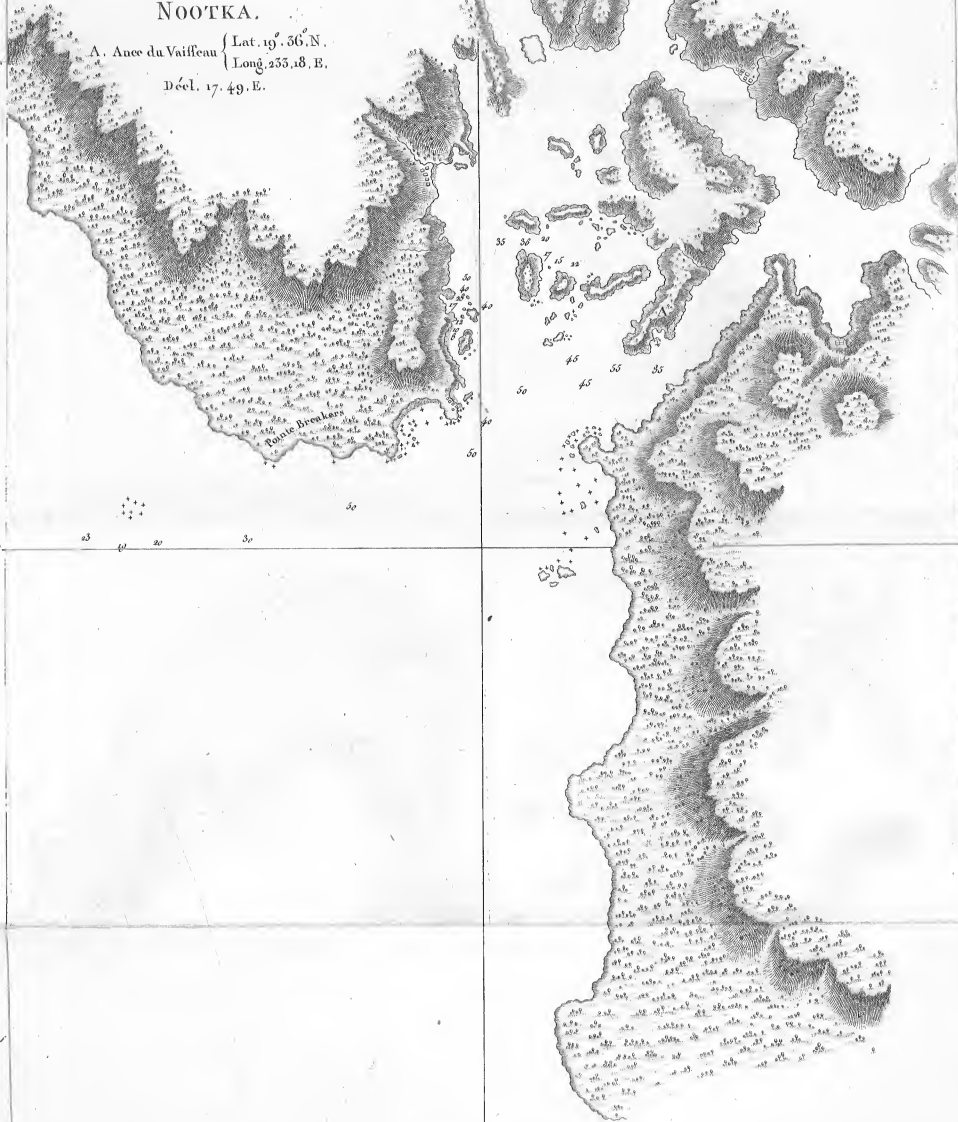
Decl. 6. o. E.




Milles Nautiques.

PLAN
de l'Entrée de
NOOTKA.


A. Ances du Vaiffeau { Lat. 49° 36' N.
 { Long. 255.18. E.
 { Décl. 17. 49. E.



Milles Nautiques

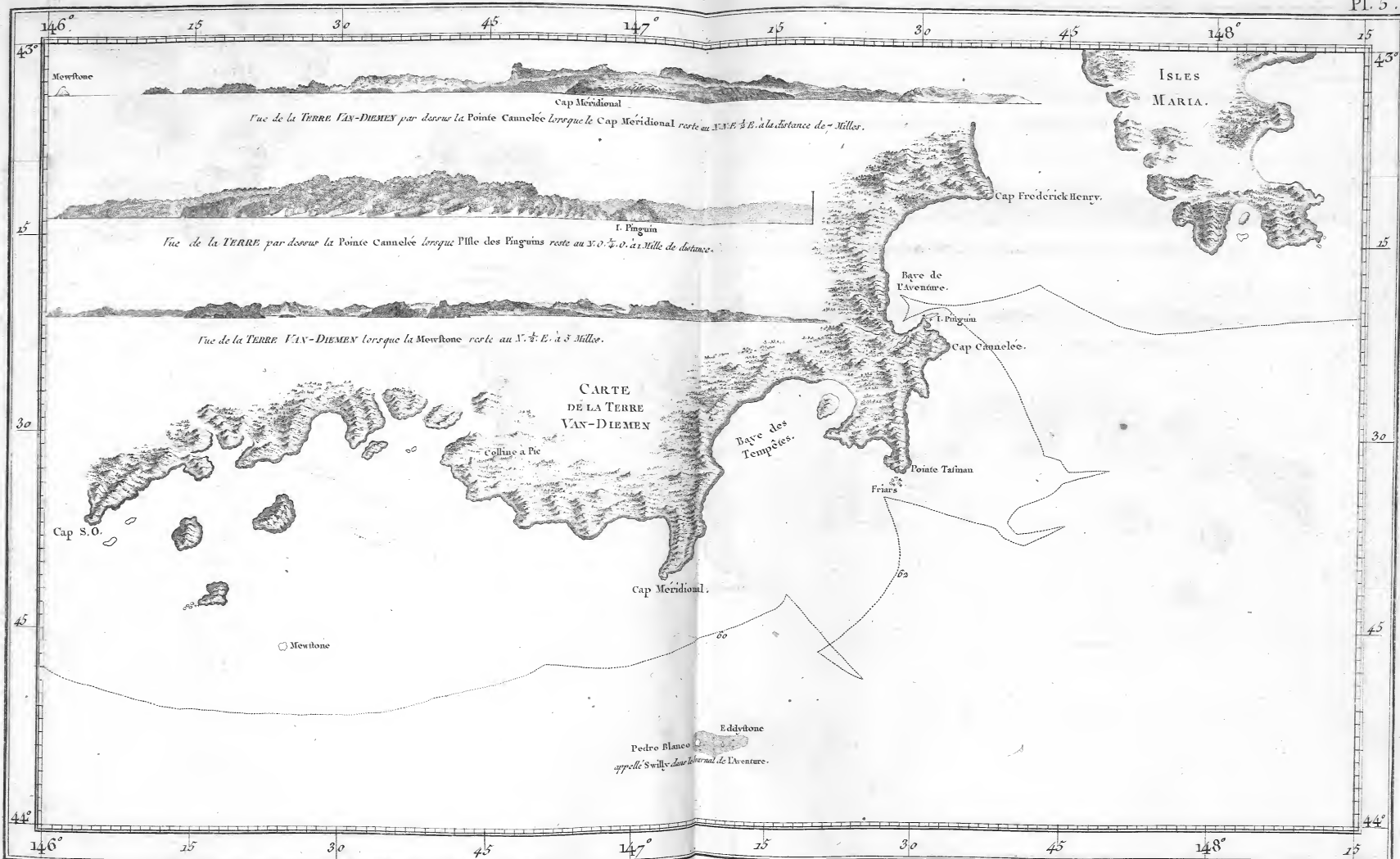


Blouard Dessiné




VUE DU HAVRE DE NOËL TERRE DE KERGUELEN.

Senard gravé




Pedro Blanco
appelle Sully dans Journal de l'Aventure.

Coman's Drawing




UN HOMME DE LA TERRE DE VAN-DIEMEN

Goussier delin.



UNE FEMME DE LA TERRE DE VAN-DIEMEN.

Gouard del.



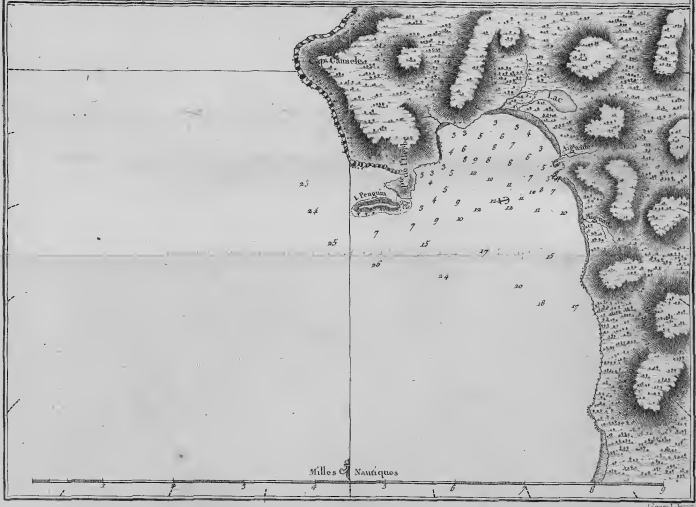
UN OPOSSUM DE LA TERRE VAN-DIEMEN.

Vue du Côté Méridional de la BAYE de L'AVEVENTURE.



PLAN
DE LA BAYE DE L'AVEVENTURE
sur la
TERRE VAN-DIEMEN.

Lat. 45.2120 S. Long. 147.25 E. Décl. 5.53 E. 1777.




PROVINCIALE



INTÉRIEUR D'UN HAPPAH DE LA NOUVELLE ZÉLANDE.

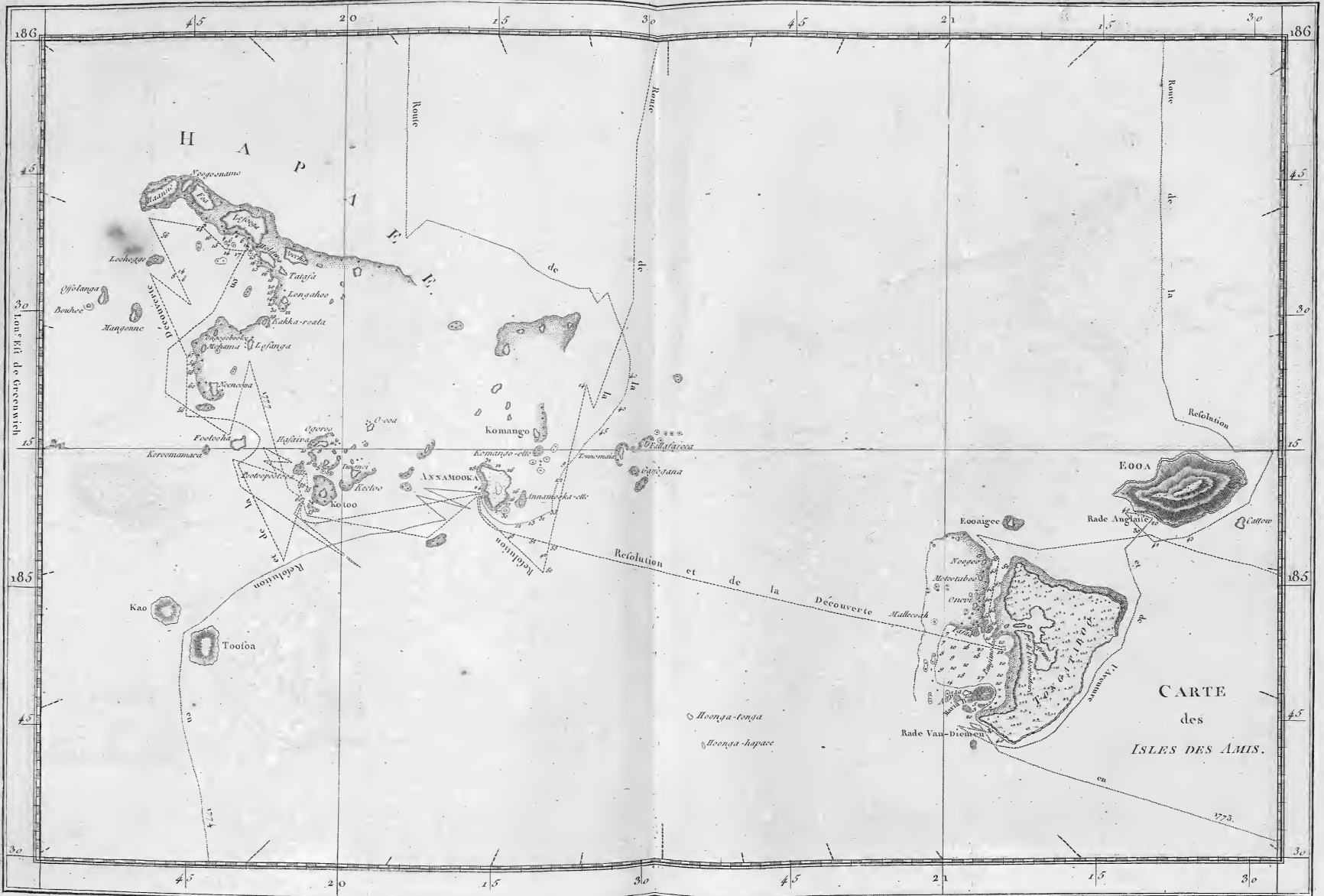
AVEC FACILITÉ
SEPTIÈME
COMPAGNIE

Donard direct



UN HOMME DE MANGEA

Richard Ponce




Edouard Belin



VUE D'ANAMOOKA.

Benard del. et sculp.




RÉCEPTION DU CAPITAINE COOK A HAPAE.

Benard del. et sculp.




COMBAT A COUPS DE POING DES INSULAIRES DE HAPAE. *Edmond Beccat*




DANSE DE NUIT EXECUTEE PAR LES HOMMES DE HAPAE.

Renard del.



DANSE DE NUIT, EXÉCUTÉE PAR LES FEMMES DE HAPAE.



POULAHO, ROI DES ISLES DES AMIS.

Howard del.

PLAN DU HAVRE DE TONGATABOO,

1777.

a Station 20 Juin. b Station 20 Juillet.

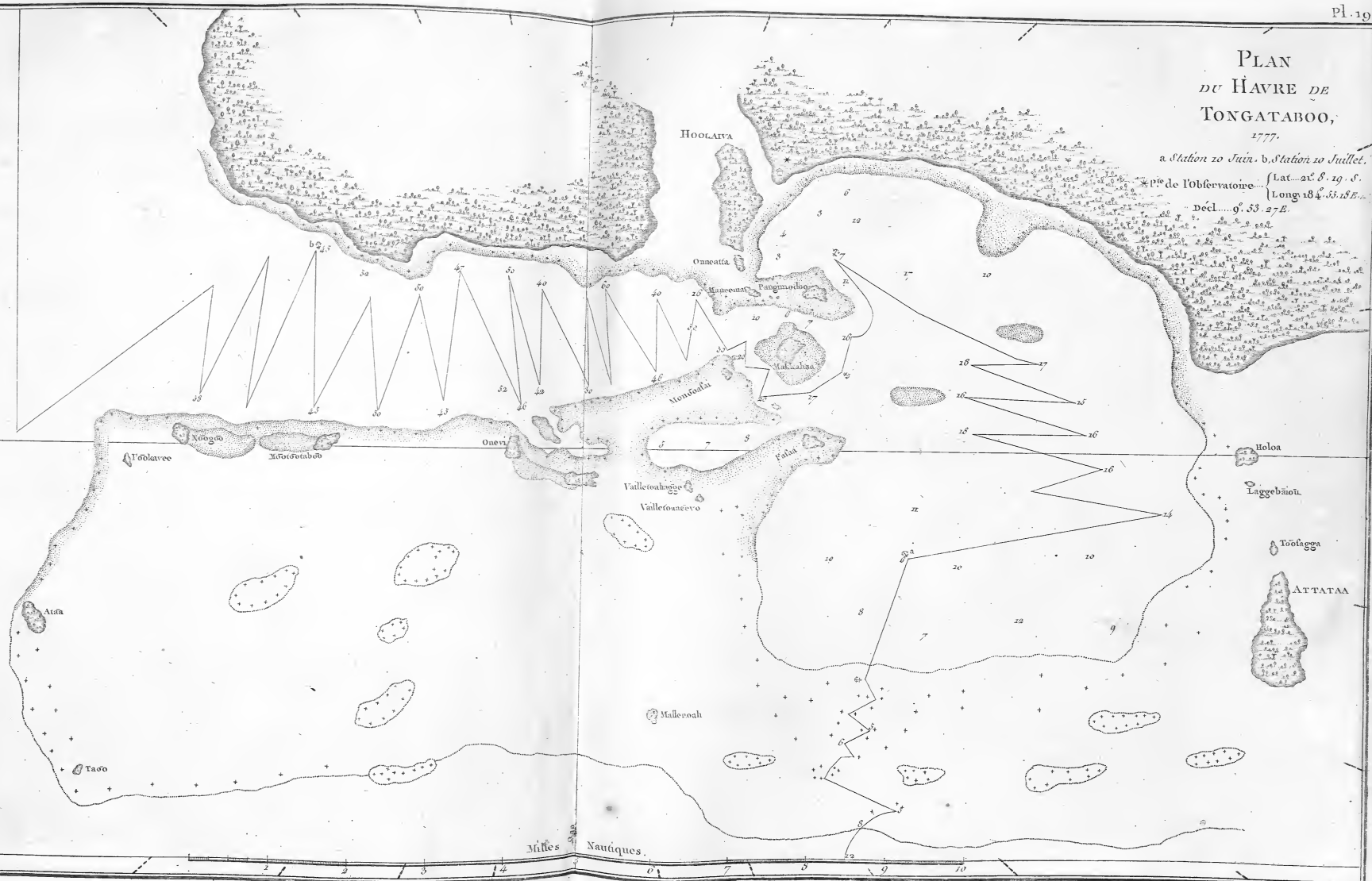
☉ p^{te} de l'Observatoire. (Lat. 21. 8. 19. S.

Long 184. 55. 18 E.

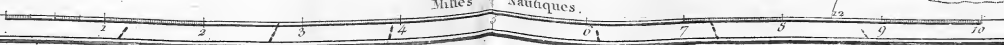
Decl. 9. 53. 27 E.




Eooaiooe




Milles Nautiques.






POULAO, ROI DES ISLES DES AMIS, BUVANT LA KAVA.

Benard Del.



FIATOOKA OU CIMETIERE DE L'ISLE DE TONGATABOO.

Benard Del.



NATCHE, OU GRANDE FÊTE EN L'HONNEUR DU FILS DU ROI DE TONGATABOO.

Benard Pinet



Benard del.

UNE FEMME DE EAOU.



I. Wenoa Ete

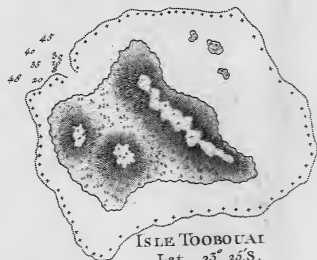
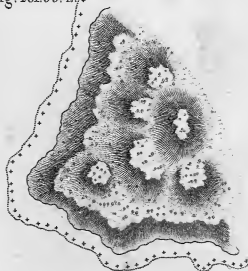


I. WATEBOO

Lat. 20° 1' S.
Long. 104° 45' E.

ISLE MANGEEA.


Lat. 21° 57' S.
Long. 104° 55' E.



ISLE TOOBOUAI

Lat. 23° 25' S.
Long. 110° 57' E.

Echelle de Milles Nautiques pour les trois Plans.




SACRIFICE HUMAIN QUI EUT LIEU DANS UN DES MORAIS D'O-TAITI.

Denard l'Oréal



LE CORPS DE THEE, CHEF DE O-TAITI, TEL QU'ON LE CONSERVOIT APRÈS SA MORT.



JEUNE FEMME DE O-TAHITI APPORTANT UN PRÉSENT.




DANSE D'O-TAÏTI.

Ch. de la Roche




UNE JEUNE FEMME DE O-TAHITI DANSANT.

W. G. Woodcut




VUE DE TUAHEINE.

Richard Brown




CIMETIERE D'ATOOL.

Debord delincent



INTÉRIEUR D'UN MORAIS D'ATOOL.

Benard Gravé



UNE VUE DE L'INTERIEUR DE L'ISLE D'ATOOL.

W. Woodcut

CARTE de la CÔTE N. O. de L'AMÉRIQUE
et de la CÔTE N.E. de
L'ASIE,

Reconnues en 1778 et 1779.

Les parties de la Côte d'Asie qui ne sont pas ombrées sont tirées d'une Carte
Manuscrite que nous devons aux Russes.



PARTIE DE L'ASIE.

PARTIE DE L'AMÉRIQUE SEPTENTRIONALE.

MER D'OKOTSK.


KORIAQUES.

KORIAQUES.

TCHUTSKA.


BAIE BRISTOL.

Regard de la Côte, le 21. Oct. 1778.



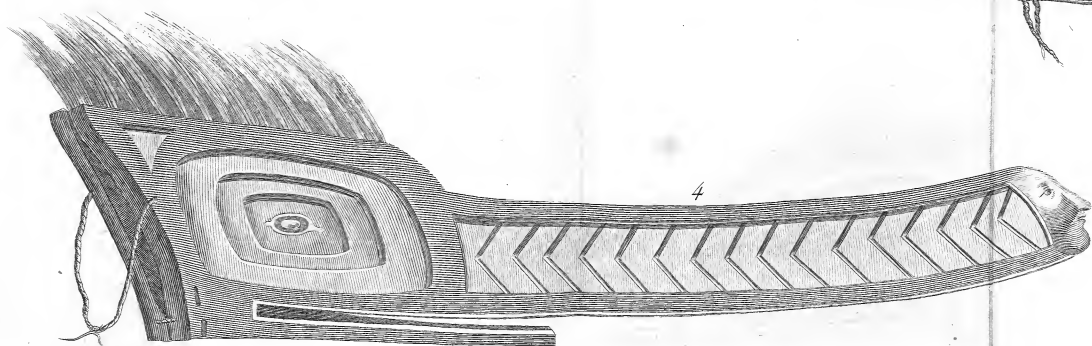
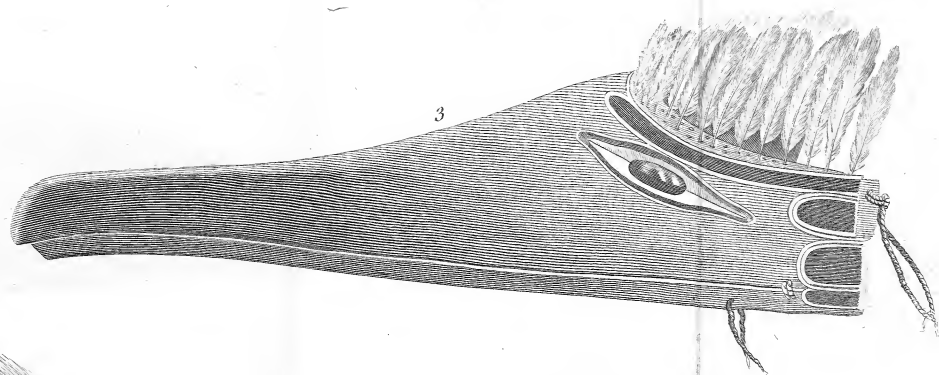
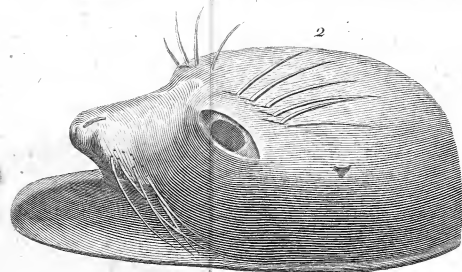
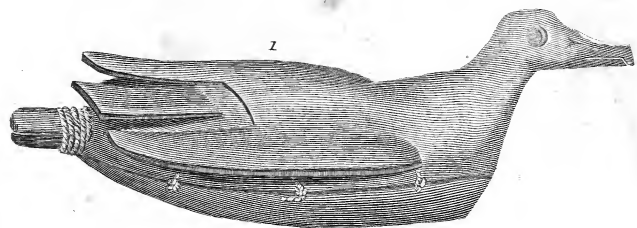
UN HOMME DE L'ENTRÉE DE NOOTKA.

Senard del.




UNE FEMME DE L'ENTRÉE DE NOOTKA.

J. Demerly delinavit




DIVERS OUVRAGES DES HABITANS DE L'ENTRÉE DE NOOTKA.




VUE DES HABITATIONS DE L'ENTRÉE DE NOOTKA.

W. H. D. 41

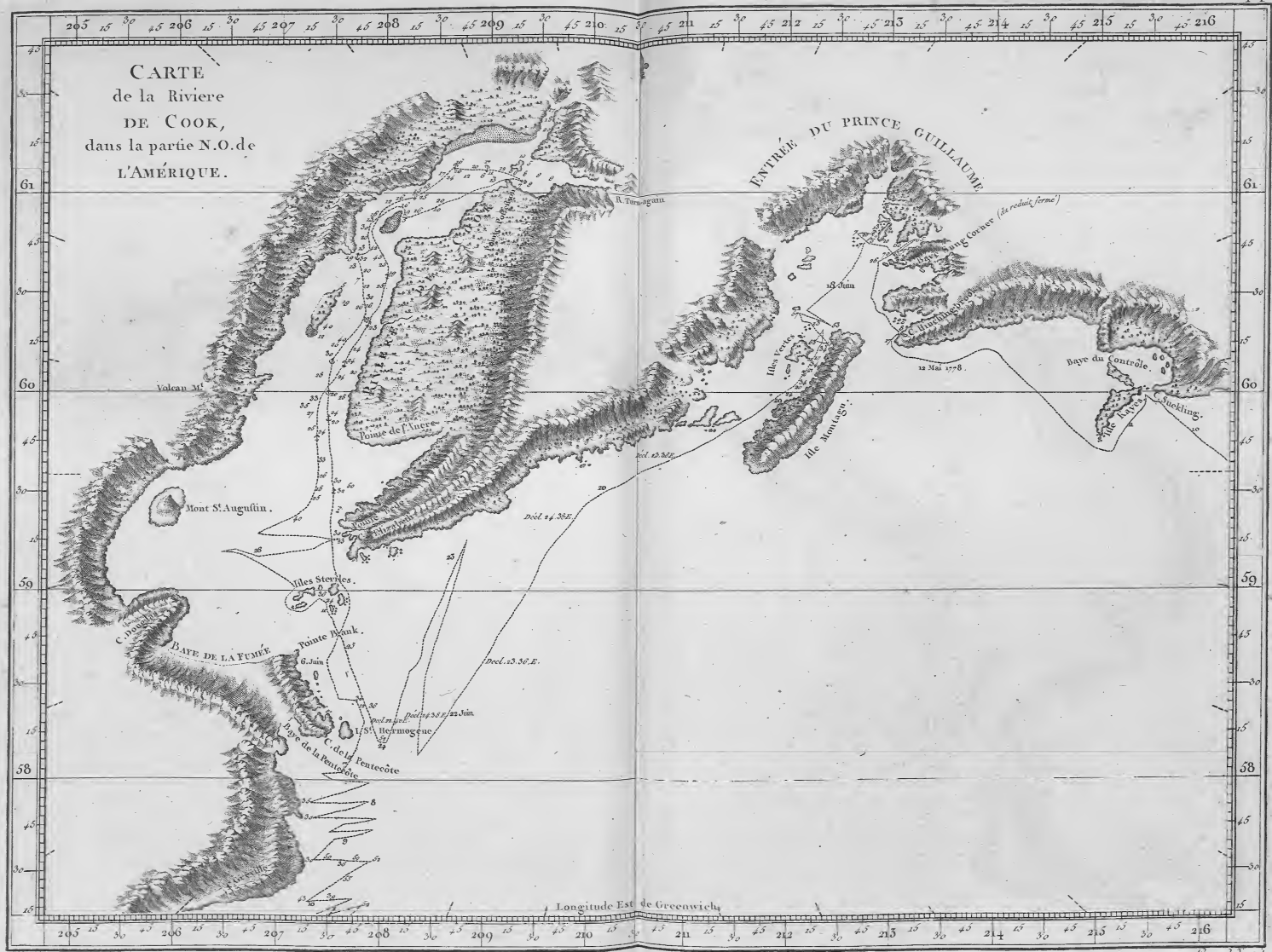


VUE DE L'INTERIEUR D'UNE MAISON DE L'ENTREE DE NOOTKA.




LOUTRE DE MER.

Alfred Dore



Wm. Bird



VUE DE L'ANSE FERMÉE DE L'ENTRÉE DU PRINCE GUILLAUME.

Benard del.



UN HOMME DE L'ENTRÉE DU PRINCE GUILLAUME.

Cherrier del.



UNE FEMME DE L'ENTRÉE DU PRINCE GUILLAUME .




UN HOMME DE OONALASHKA.



UNE FEMME DE OONALASHKA.

Richard Owen



CANOTS D'OONALASHKA.

Benard Vreest



LES TCHUTSKY ET LEURS HABITATIONS.

Edward Devereux



CHEVAUX DE MER.

Jean-Baptiste

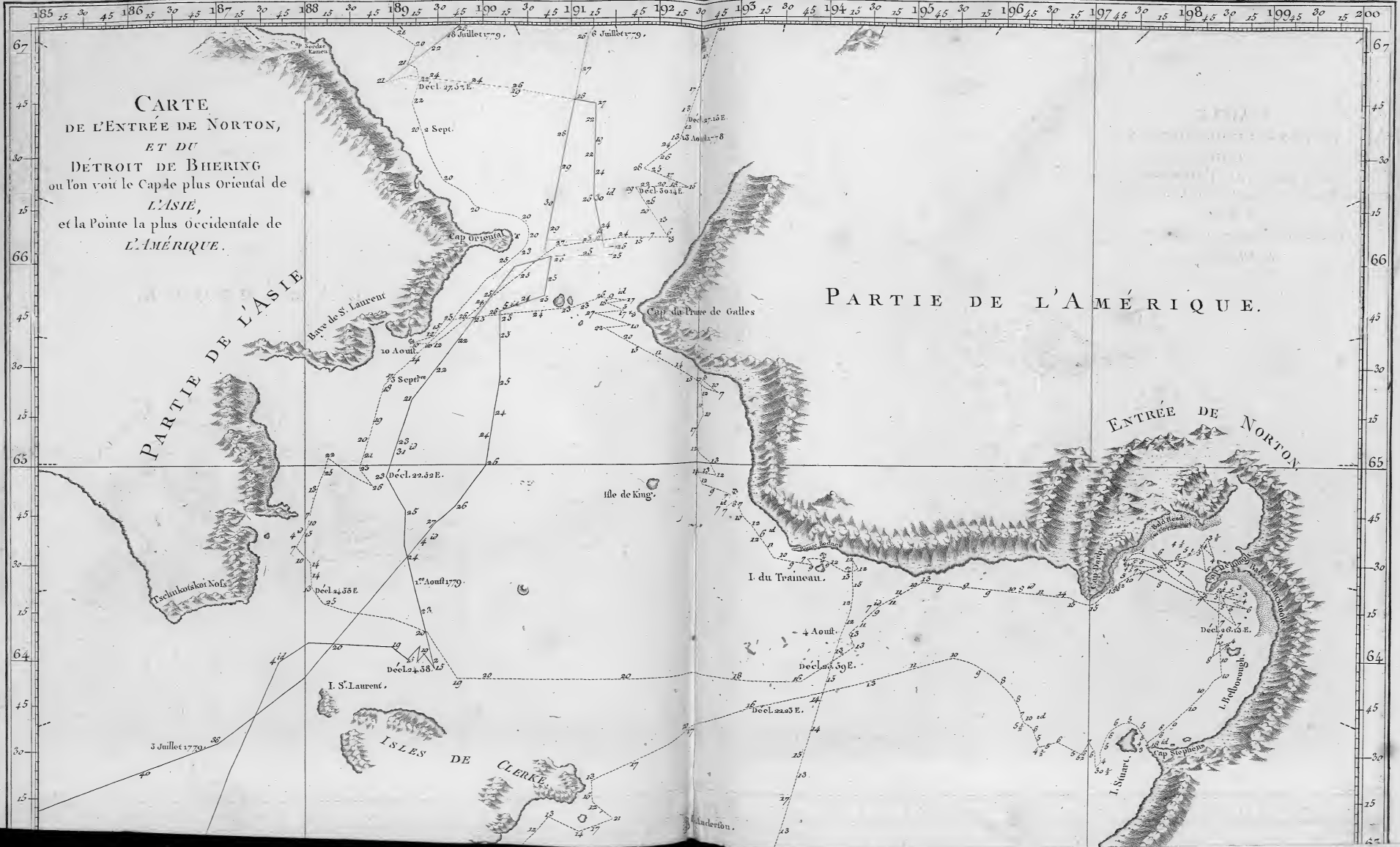
CARTE
DE L'ENTRÉE DE NORTON,
ET DU
DÉTROIT DE BHERING
ou l'on voit le Cap le plus Oriental de
L'ASIE,
et la Pointe la plus Occidentale de
L'AMÉRIQUE.

PARTIE DE L'AMÉRIQUE.

PARTIE DE L'ASIE

ENTRÉE DE NORTON

ISLES DE CLERKE



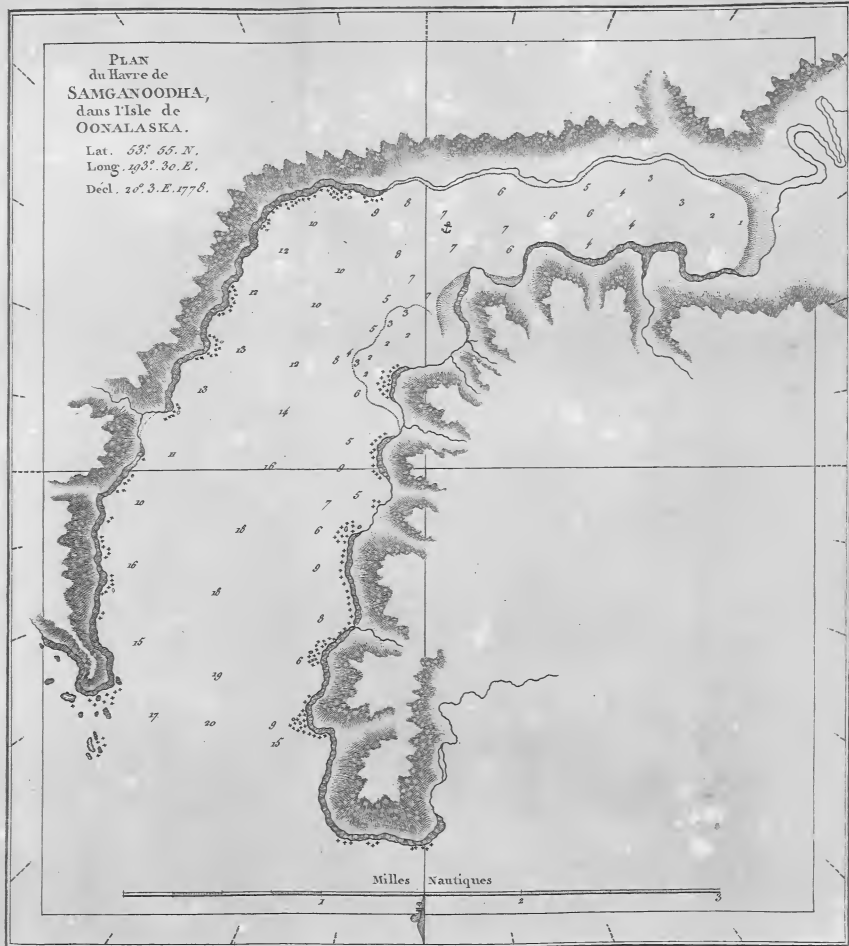


HABITANS ET HABITATIONS DE L'ENTRÉE DE NORTON


Chamard del.

PLAN
du Havre de
SAMGANOODHA,
dans l'Isle de
OONALASKA.

Lat. $53^{\circ} 55' N.$
Long. $153^{\circ} 30' E.$
Décl. $26^{\circ} 3' E. 1778.$




Denard Gravé




CHAPEAUX DES NATURELS D'OONALASHKA.

deuxième édition

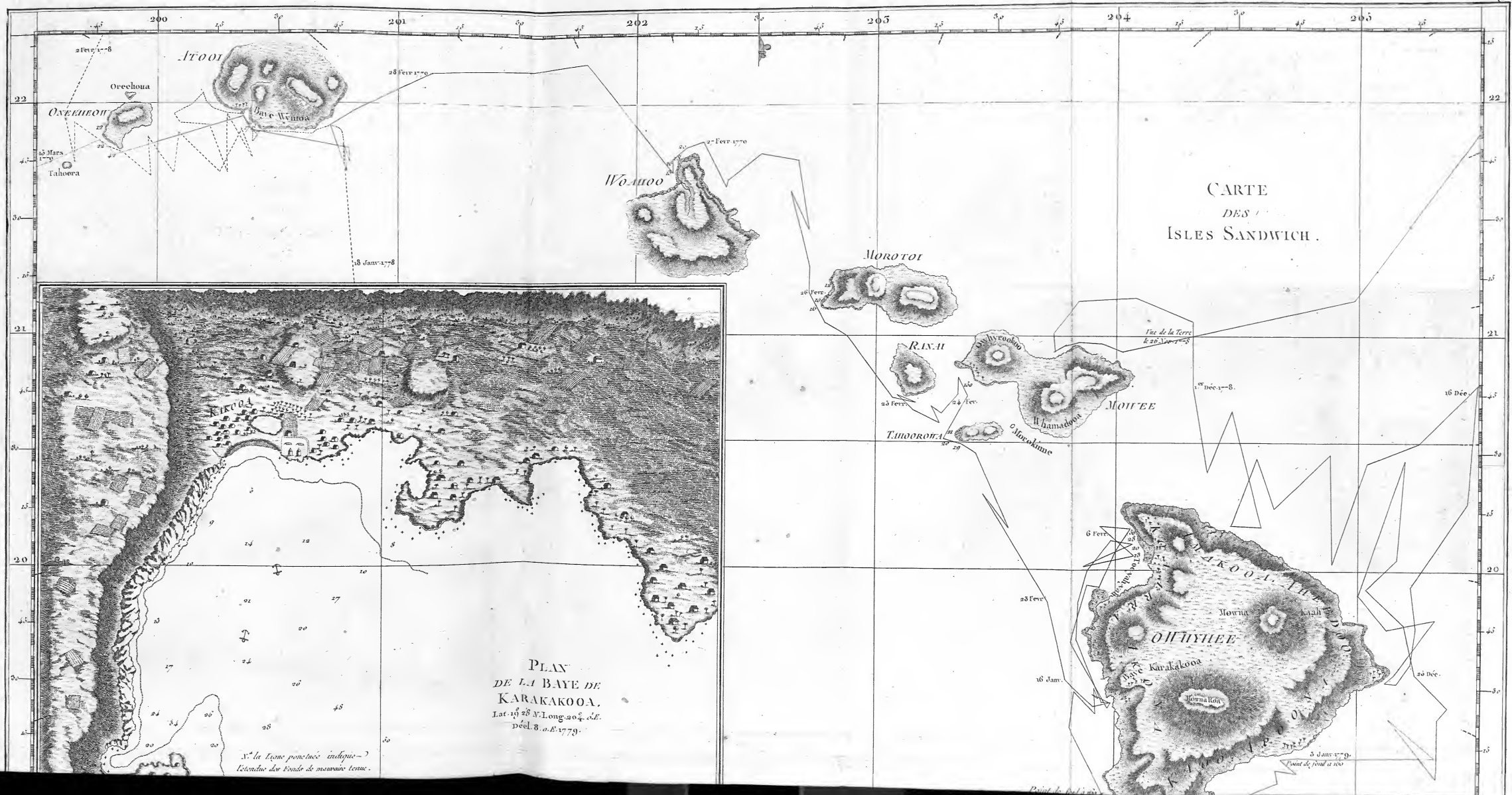


NATURELS ET HABITANS DE OONALASHKA.



INTÉRIEUR D'UNE MAISON DE OONALASHKA.

Robert Knudsen




CARTE
DES
ISLES SANDWICH.

PLAN
DE LA BAYE DE
KARAKAKOOA.
Lat 19° 28' N Long 204° 26' E.
Dec 8. 0. E. 1779.




OFFRANDES FAITES AU CAPITAINE COOK, AUX ISLES SANDWICH.



TÉRÉOBOO, ROI D'OWYHEE APPORTANT DES PRÉSENTS AU CAPITAINE COOK.

Benard Braxat



UN HOMME DE L'ISLE SANDWICH DANSANT.

Benard Del.




JEUNE FEMME DE L'ISLE SANDWICH.

Del. et Sculp. Goussier




HOMME DE L'ISLE SANDWICH AVEC SON CASQUE.

Edmond Bénédict




PIROGUE DES ISLES SANDWICH, AVEC LES RAMEURS MASQUES

Stewart & Davis




HOMME MASQUÉ DE L'ISLE SANDWICH.

Debord del.



DIVERS OUVRAGES DES HABITANS DE L'ISLE SANDWICH.

Benard Gravé

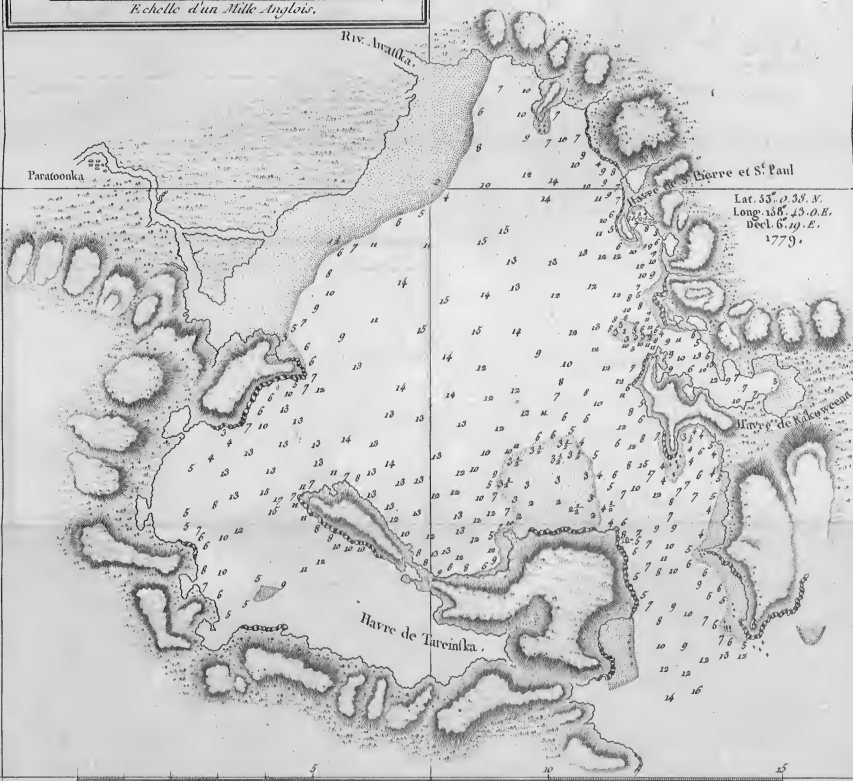


VUE DE KARAKAKOOA, PARTIE DE L'ISLE OWHYHEE.

Benard Jorda



**PLAN
DE LA BAYE DE
AWATSKA,
Sur la côte orientale du
KAMTSCHATKA.**

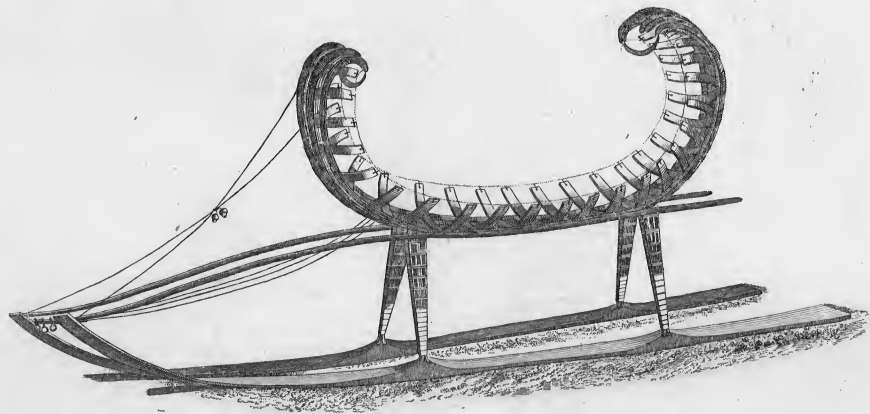


Milles Nautiques



HOMME DU KAMTCHATKA VOYAGEANT EN HIVER.

Edmond delessert



TRAÎNEAU DES KAMTCHADALES.

Richard Owen



VUE DE BOLCHERETZKOI BOURGADE DU KAMTCHATKA.

Blondel del.




UN OURS BLANC.

Edmond Verel

11
13

72



VUE DU HAVRE DE S^T. PIERRE ET S^T. PAUL, AU KAMTSCHATKA.

Benard delinavit




HOMME DU KAMTCHATKA...

Stonard Del.



UNE FEMME DU KAMTCHATKA.

Del. et Gravé par



HABITATIONS D'ÉTÉ ET D'HIVER DU KAMTCHATKA .

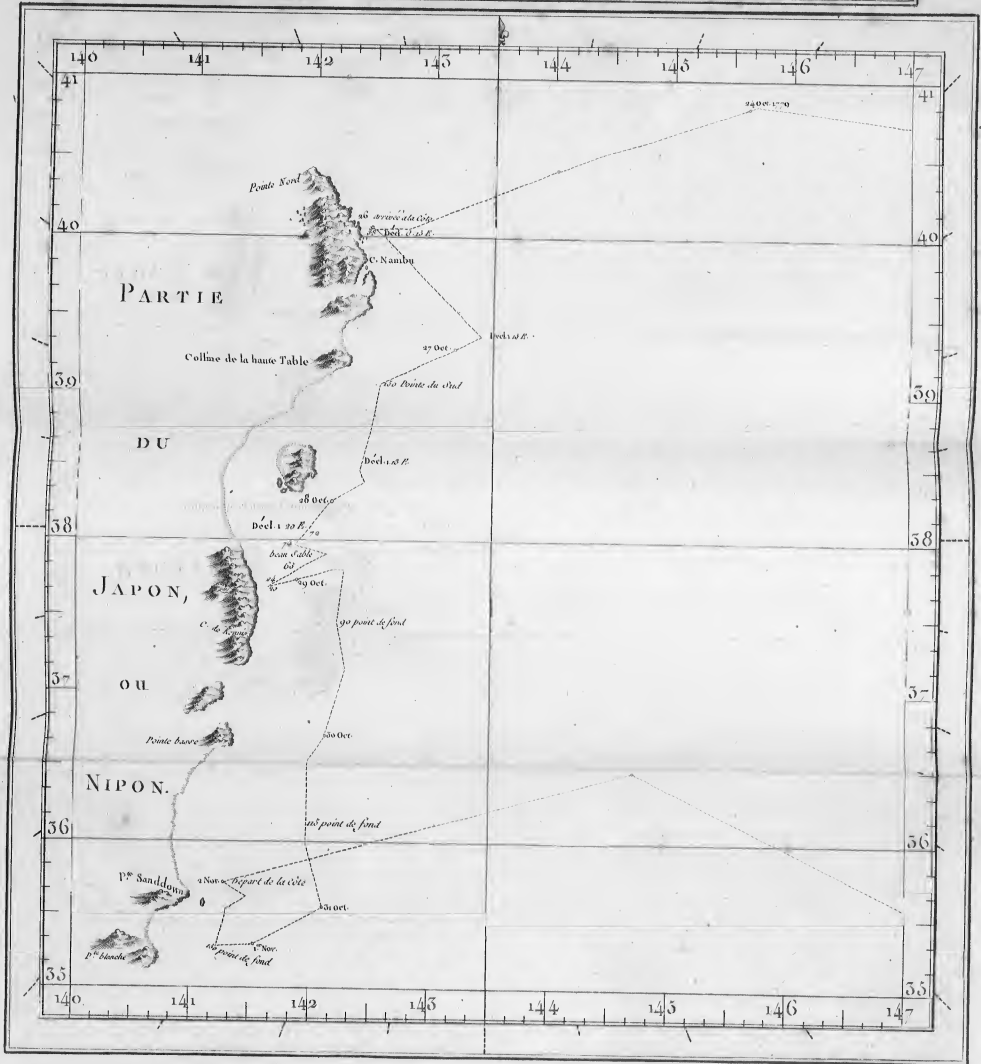
Benard delinavit

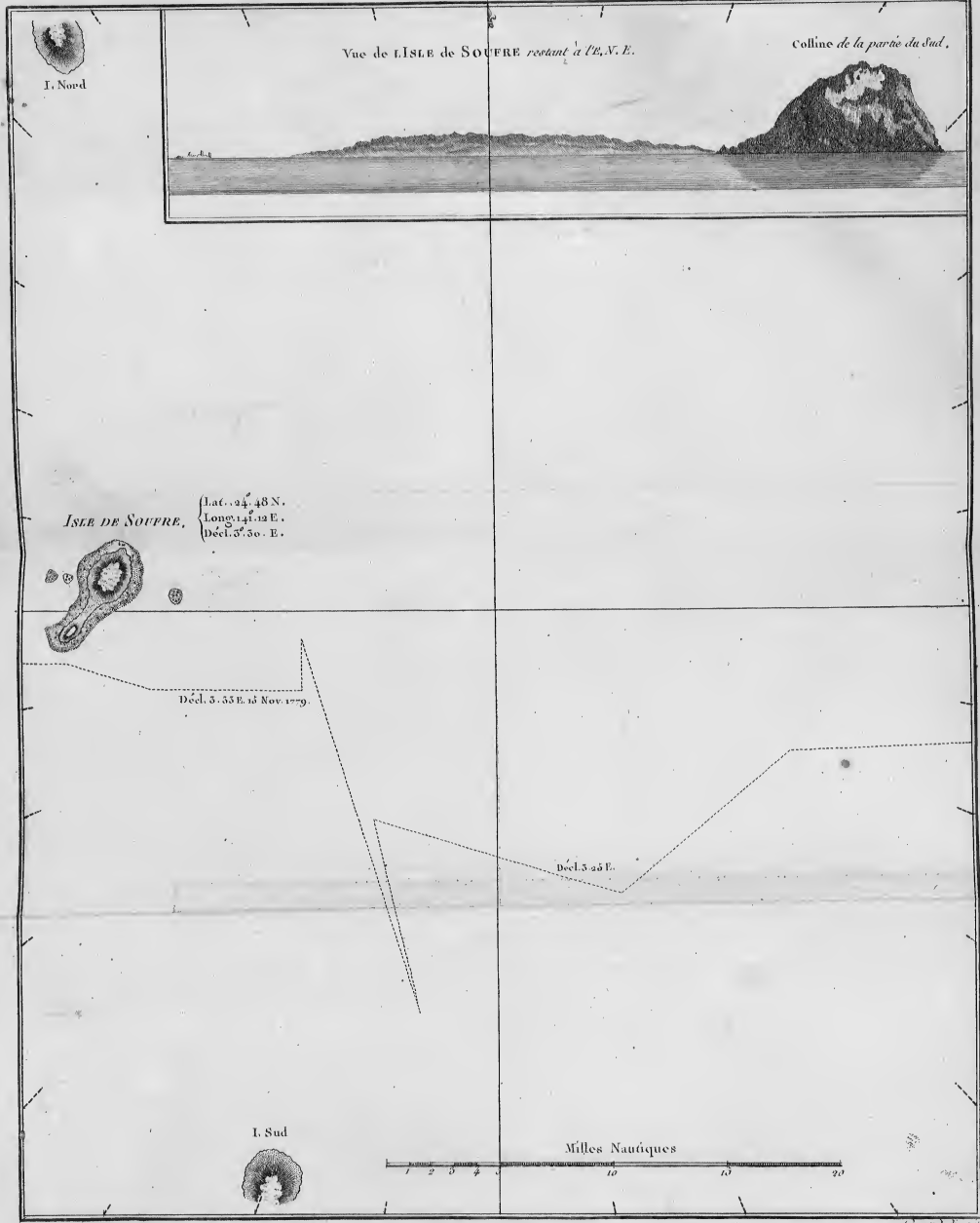


INTÉRIEUR D'UNE HABITATION D'HIVER DU KAMTCHATKA.

Delandé delandé

Vue de la CÔTE du JAPON lorsque nous la vîmes pour la 1^{re} fois la Colline A roulant dans l'O. à 3 Milles 2





Vue de l'ISLE de SOUFRE vueant à l'E.N.E.

colline de la partie du Sud.

I. Nord

ISLE DE SOUFRE.

(Lat. 24° 48' N.
Long. 147° 12' E.
Decl. 3° 50' E.

Decl. 3.55 E. 15 Nov. 1879.

Decl. 3.55 E.

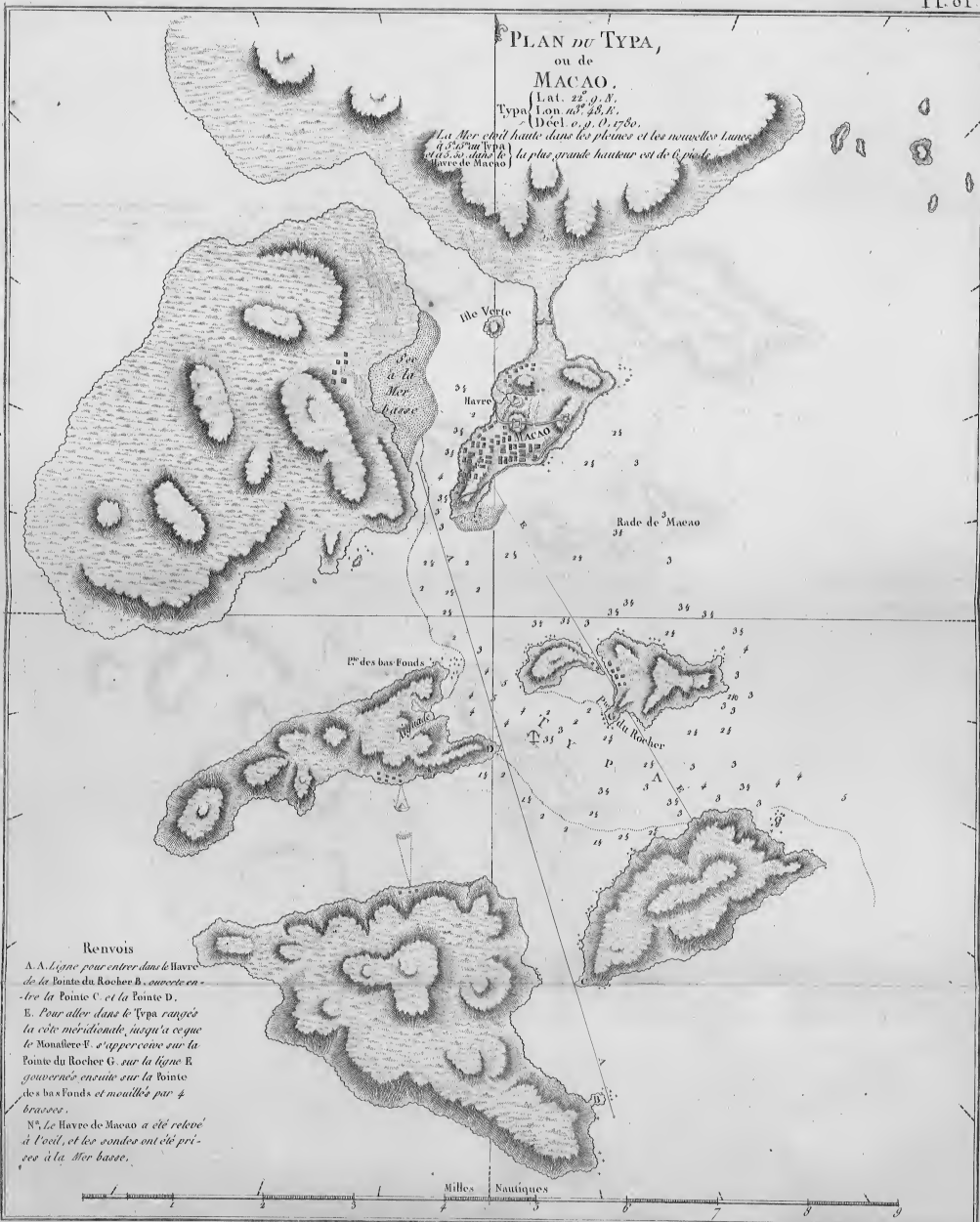
I. Sud

Milles Nautiques

Gouard direct

PLAN DU TYPA,
ou de
MACAO.
(Lat. 22° 9' N.
Type Lon. 103° 43' E.
(Decl. o. p. O. 1760.)

*La Mer est haute dans les plaines et les nouvelles terres
à 32 Toises au-dessus de la plus grande hauteur est de la pointe
du Havre de Macao.*



Renvois

A. A. Ligne pour entrer dans le Havre de la Pointe du Rocher B. ouverte entre la Pointe C. et la Pointe D.
E. Pour aller dans le Typa rangers la côte méridionale, jusqu'à ce que le Monastère E. s'apparaisse sur la Pointe du Rocher G. sur la ligne E. pour venir ensuite sur la Pointe des bas Fonds et mouillés par 4 brasses.
N. Le Havre de Macao a été relevé à l'Occid, et les sondes ont été prise à la Mer basse.

Milles Nautiques

TROIS VUES DE LA POINTE ARQUÉE, TERRE DE KERGUELEN.

N° 3.




N° 1.



Lorsque la Pointe Arquée reste au S. à 2 Milles $\frac{1}{2}$.

N° 2.



Vue de la Terre de KERGUELEN à 4. Milles $\frac{1}{2}$.

Mont Campbell.

S. S. O.

Vue de la Terre de KERGUELEN lorsque le Cap du Prince de Galles reste à l'O. S. Ouest.



O. S. O. à 3. Lieues.


VUE DES ISLES SANDWICIL.



Vue de la Partie N.E. de MOWEE lorsque l'estime reste à l'O.S.O. à 4 Milles.



Vue du côté S.E. d'OUHIVIE lorsque la Pointe Orientale reste au N $\frac{1}{2}$ N.O. à 4 Lieus.



Vue du Mouillage à ATOOI.



Vue du Mouillage à WOMOO.




Vue de l'ISLE ATOOI lorsque la Colline à Pic reste au N $\frac{1}{2}$ N.O. à 4 Lieus.



Vue du côté Occidental d'OUHIVIE tel qu'il se montrât à nous lorsque nous étions au Mouillage.


VUES DE LA CÔTE D'ASIE.

S. 50 E.



C'est ainsi que se montre le Cap Serdze Kamen au S. 50^e E. à 4 Lieues.

C. Serdze Kamen



Vue du Cap Serdze Kamen restant au S. à 6 Milles.

E. S. E.



Vue de la CÔTE D'ASIE lorsque la Partie N.E. du Cap Oriental reste à l'E.S.E. à 3 1/2 Lieues.

O. S. O.



Vue de la CÔTE de KAMTSCHATKA, lorsque Cheepoonskoi Nofs reste à l'O.S.O. à 8 ou 10 Lieues.

S. 79^e O.

Le Cheepoonskoi Nofs se montre ainsi au S. 79^e à 7 Lieues.

S. O. 40.



N. N. O.

*Entrée de la BAYE Cap Nord
de la AWATSKA.*


Vue de la CÔTE de KAMTSCHATKA, lorsque le Mont Paratoonka reste au S. O. 40. et la Pointe Nord de l'Entrée de la BAYE de AWATSKA au N. N. O. à 2 Milles.

VUES DE LA CÔTE DU KAMTCHATKA.




*N. O. $\frac{1}{2}$ O. à 4 Lieues,
Entrée de AWATSKA.*

Volcan N. O. $\frac{1}{2}$ O.



Entrée de la BAYE D'AWATSKA. Cap Nord à 3 Millis.

Vue de l'Entrée de la BAYE D'AWATSKA Lorsque le Fanal du Cap N. reste au S. E. $\frac{1}{4}$ S. à 2 Millis.



VUES DE LA CÔTE OCCIDENTALE D'AMÉRIQUE.

Colline de la Table.



Lorsque la Colline de la Table reste à l'E. 4 N. E. 4 N.

Mont Edgecumbe.



Lorsque le Mont Edgecumbe reste au N. O. 4 N. à 8. Lieues.



Vue de l'Ouvert de l'entrée de Nootka, lorsque la pointe N. de l'entrée nous restoit à l'Est à 4 Milles.

Pointe N.



Vue du Mont Edgecumbe, lorsque le Cap reste au N. 4 O. à 4 Lieues.


Mont S. Elie



Lorsque le Mont S^t Elie restoit au N. O. 4 O. à 20 Lieues.



Vue de l'île de Kaye, lorsque l'extrémité S. reste à l'O. S. O. à 8. ou 9. Lieues.



Vue de l'île de Kaye quand elle reste du S. O. 4 O. au N. O. 4 O. à 3. 4. Lieues de la Terre la plus proche.



Vue de l'île de Kaye lorsque l'extrémité S. reste au N. à 2 Milles.
N^o 4. a est la même Terre dans les 3 dernières Vues.



Vue de la terre de l'entrée du PRINCE WILLIAM prise du 1^{er} mouillage au N. du Cap Hinchbrook.

VUES DES TERRES DE LA CÔTE OCCIDENTALE DE L'AMÉRIQUE, À L'OUEST DE LA RIVIÈRE DE COOK.



Vue de la Terre au N. de l'Île Nebuleuse. A restant au S. O. à 7 Lieues, et B se montrant à l'O. à 4 Lieues.



Vue de la Terre à l'O. de la Pointe des Tours, lorsque la Pointe reste au N. O. à 5 ou 6 Lieues.
N. On appercevoit des Terres élevées au N. E. de la Pointe des Tours, mais elle étoit trop chargée de brouillards pour en voir distinctement quelque partie.

Vue de la Terre lorsque la Pointe des Tours reste au N. O. à la distance de 6 ou 7 Lieues.



Vue des Îles et du Continent au N. du Déroit de Schumagin au moment où nous le passâmes.

Vue de la CÔTE D'AMÉRIQUE lorsque la Tête Hallibut reste au N. 43 O. à la distance de 3 Lieues.



Vue de la CÔTE D'AMÉRIQUE, lorsque le Volcan nous restoit au N. N. E. 4 E. et la Pointe Méridionale d'Oonemak au N. 42 O. à 7 Lieues.




Vue de la Terre au N. de l'Île de la Colline Ronde, l'Île restant au N. O. 30. à 5 Lieues.



Vue de l'Île Gore lorsque le Cap à Pic reste au N. N. O. à 3 Milles.










Per HO
n 158





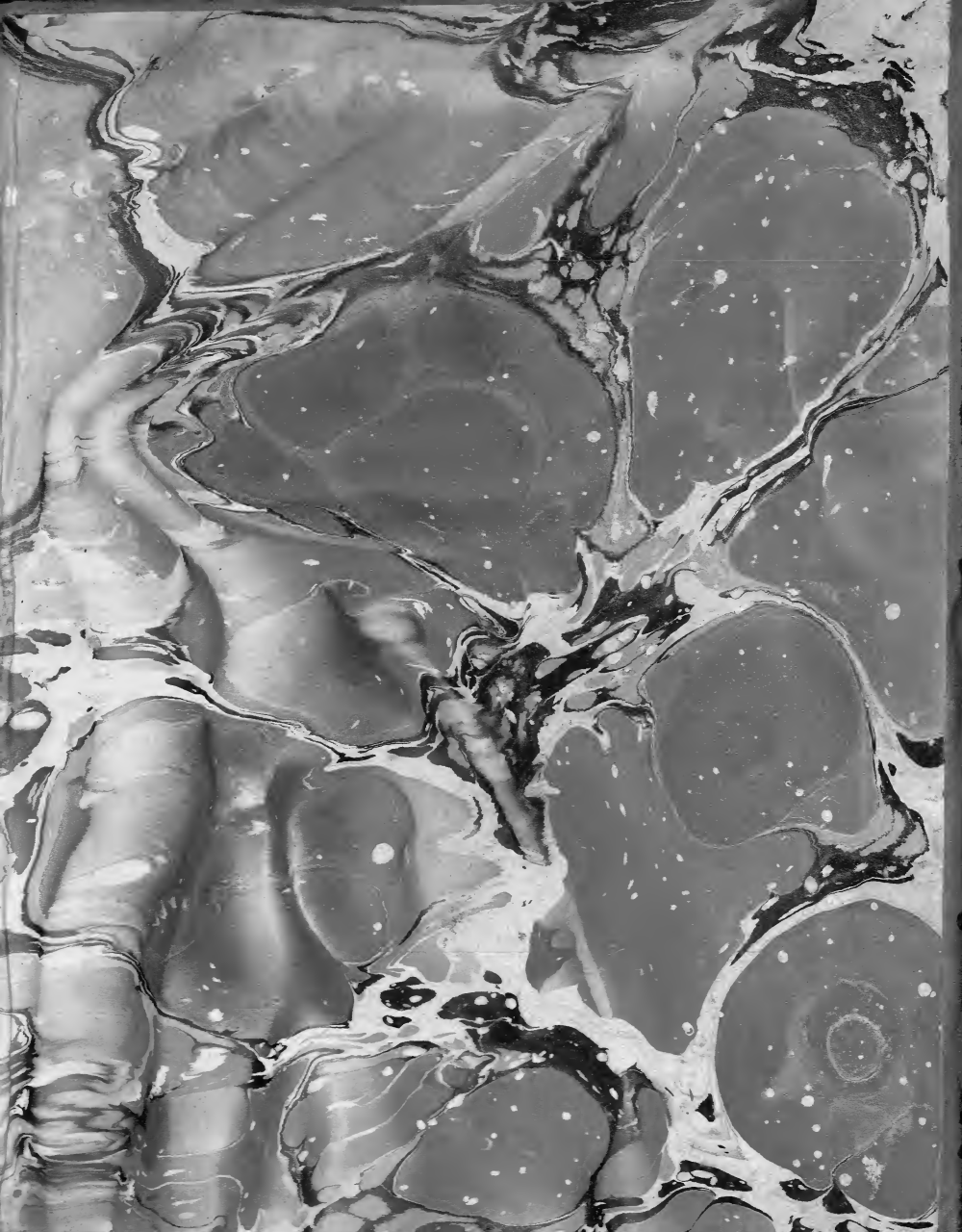














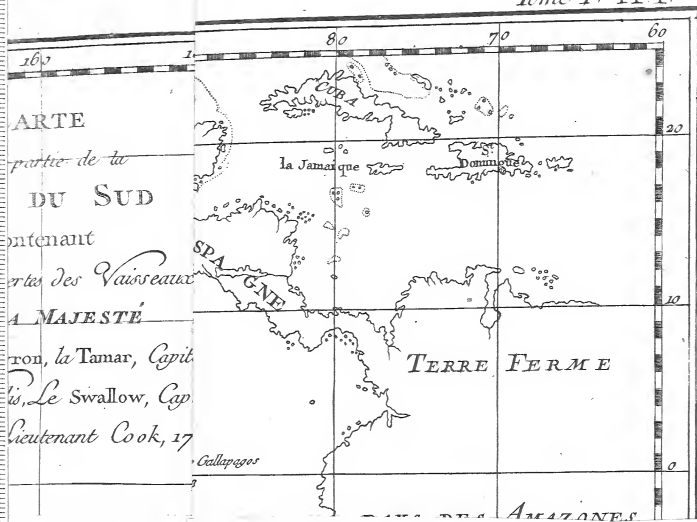
40

VOYAGE
DE
COUZ

.2.

138

REG. ALUMNI 19 18 17 16 15 14 13 12 11 10 9



ARTE
partie de la
DU SUD
contenant
les Vaisseaux
A MAJESTÉ
ton, la Tamar, Capit
is, Le Swallow, Cap
Lieutenant Cook, 17

Callapagos

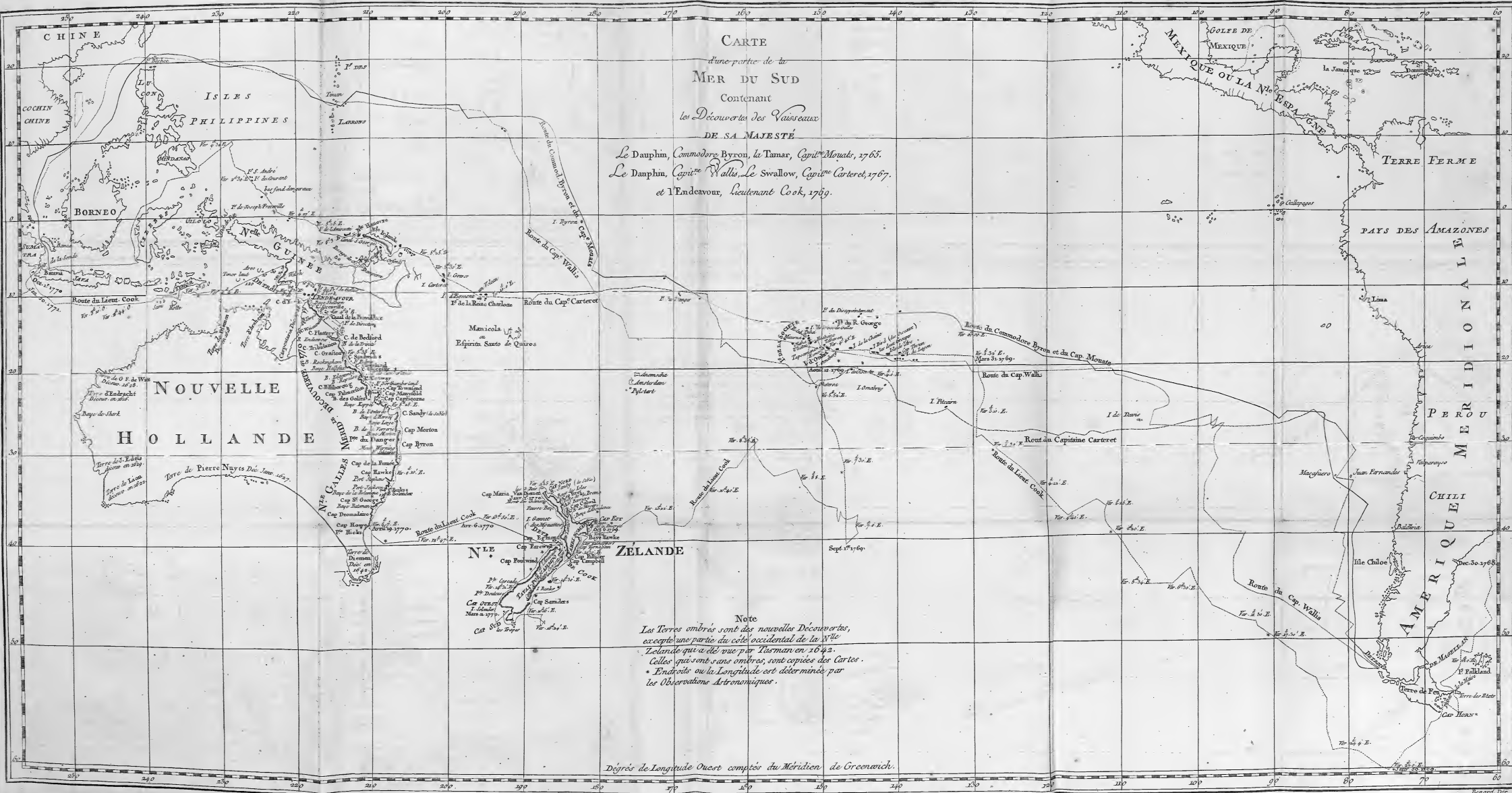
TERRE FERME

AMAZONES



CARTE
d'une partie de la
MER DU SUD
Contenant
les Découvertes des Vaisseaux
DE SA MAJESTÉ

Le Dauphin, Commandeur Byron, la Tamar, Capit^e Mouton, 1765.
Le Dauphin, Capit^e Wallis, Le Swallow, Capit^e Carteret, 1767.
et l'Endeavour, Lieutenant Cook, 1769.



Note
Les Terres ombrées sont des nouvelles Découvertes,
excepté une partie du côté occidental de la N^{lle}
Zélande qui a été vue par Thormøe en 1642.
Celles qui sont sans ombres, sont copiées des Cartes.
• Endroits où la Longitude est déterminée par
les Observations Astronomiques.

Degrés de Longitude Ouest comptés du Méridien de Greenwich.

CARTE DU DETROIT DE MAGELLAN

dans laquelle on a Inseré
LES OBSERVATIONS ET LES DÉCOUVERTES

DU
Cap^{ne} Byron, du Cap^{ne} Wallis, et du Cap^{ne} Carteret.

S.O.E.O. CAP DES VIERGES N.O.

Sud

CAP BEAU TEMS
au Sud à 2 Lieues.

N. & N.O.



VUE DU PORT FAMINE


LES OREILLES D'ANES

CÔTE DES PATAGONS

BAIE DE POSSESSION

DETROIT DE MAGELLAN

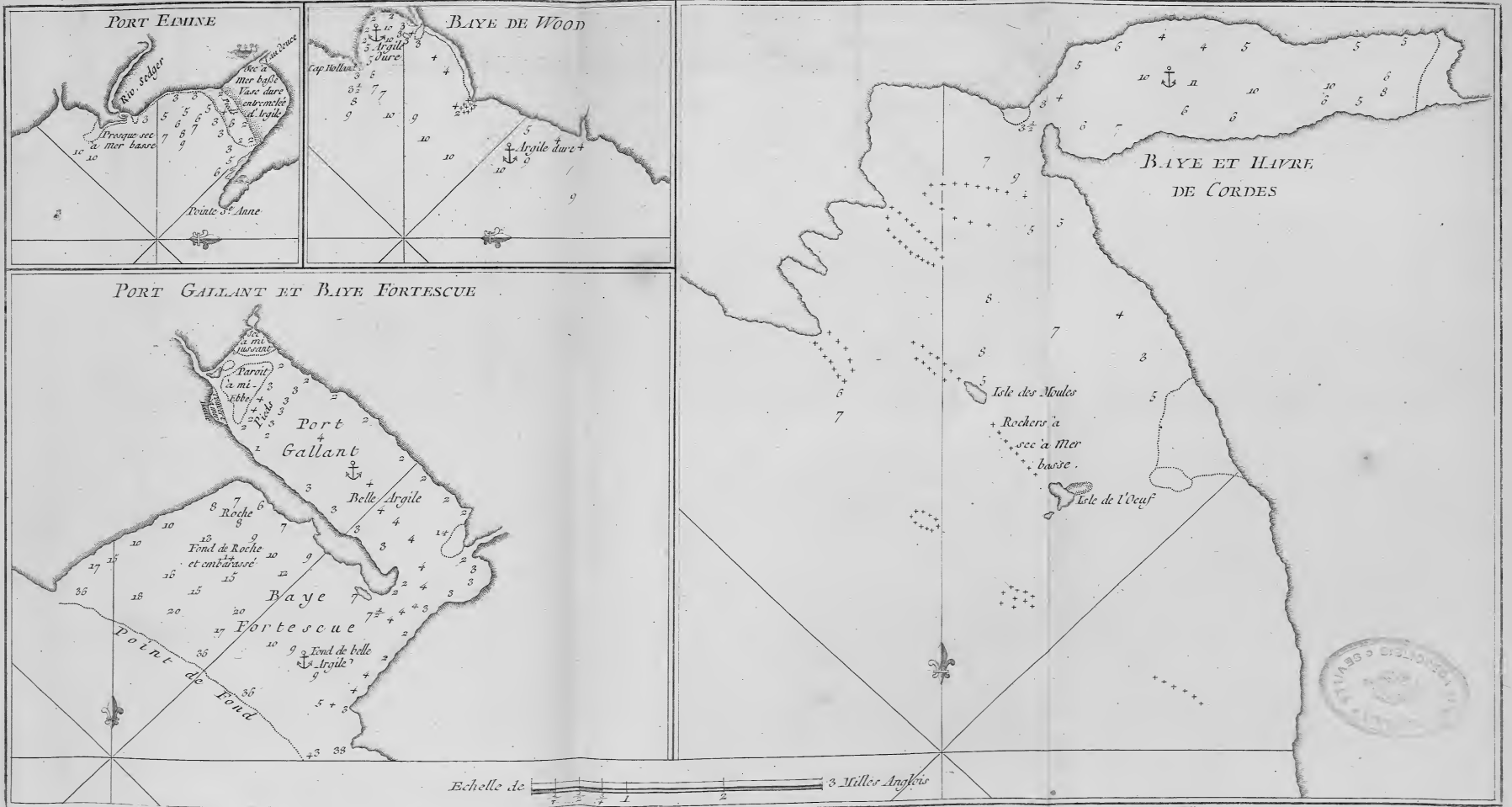
T E R R E D E F E U

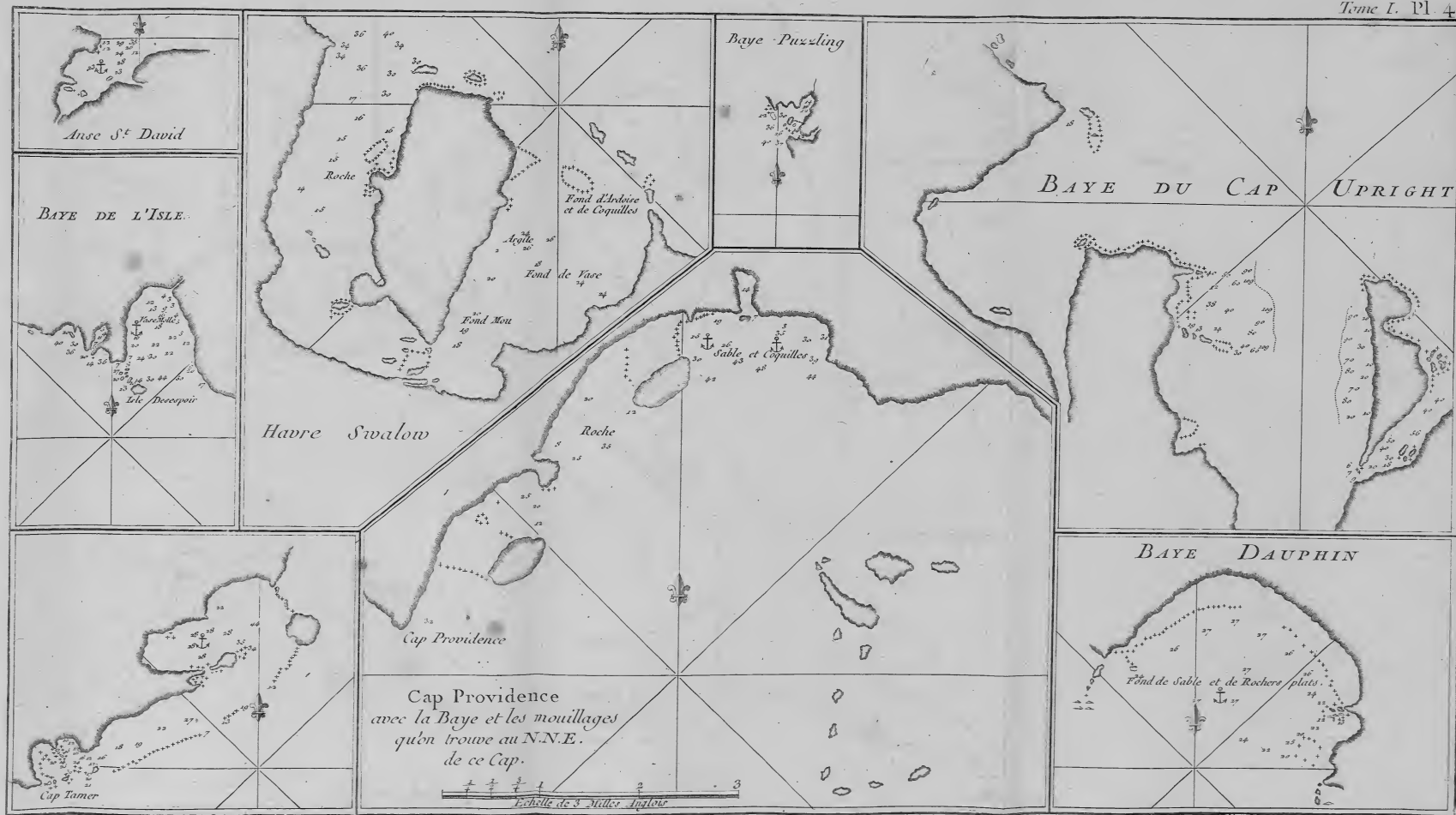


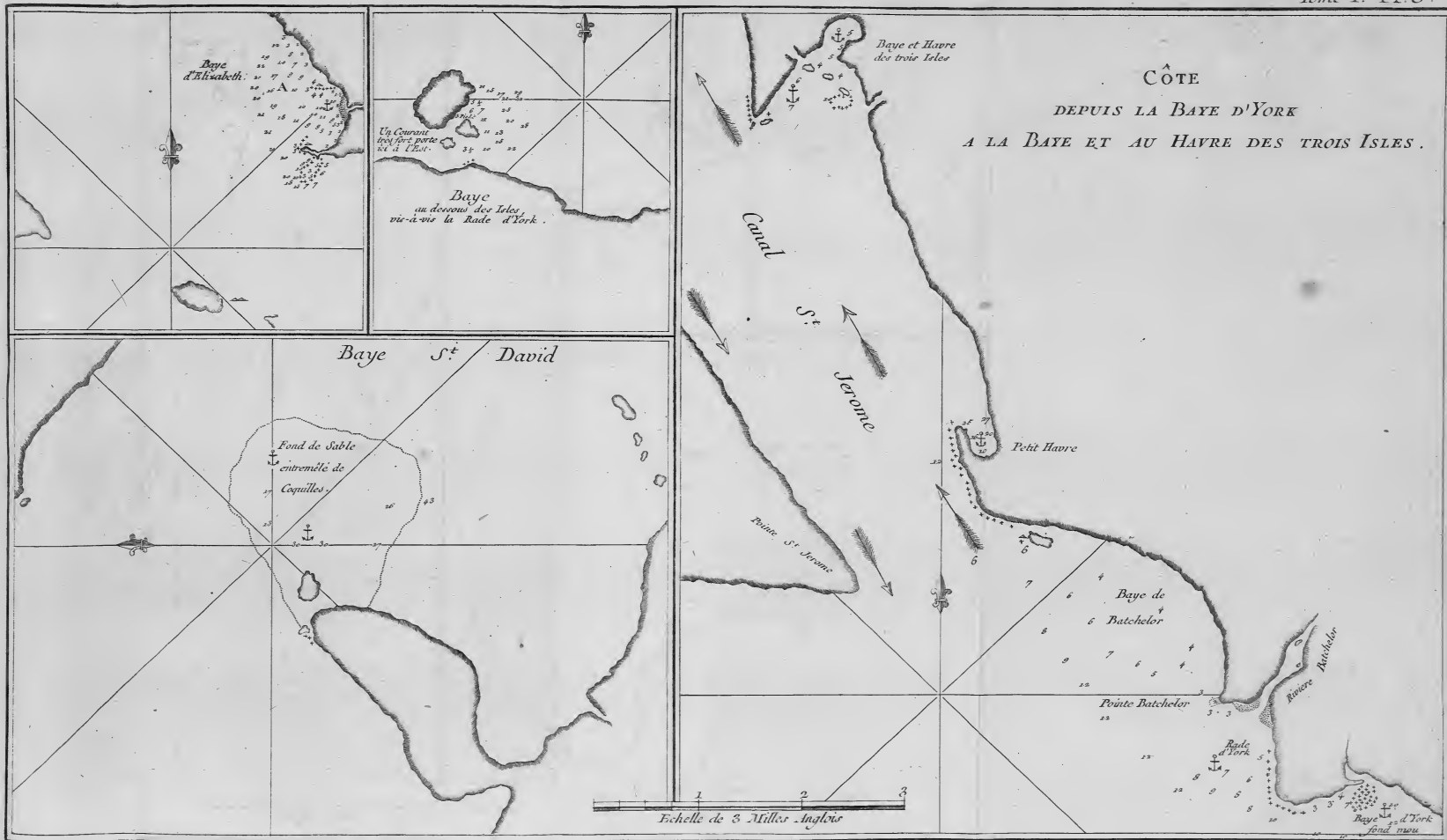
Echelle de Milles de 60 au Degre

0 20 40 60 80

0 20 40 60 80








A. Corail et Caillou

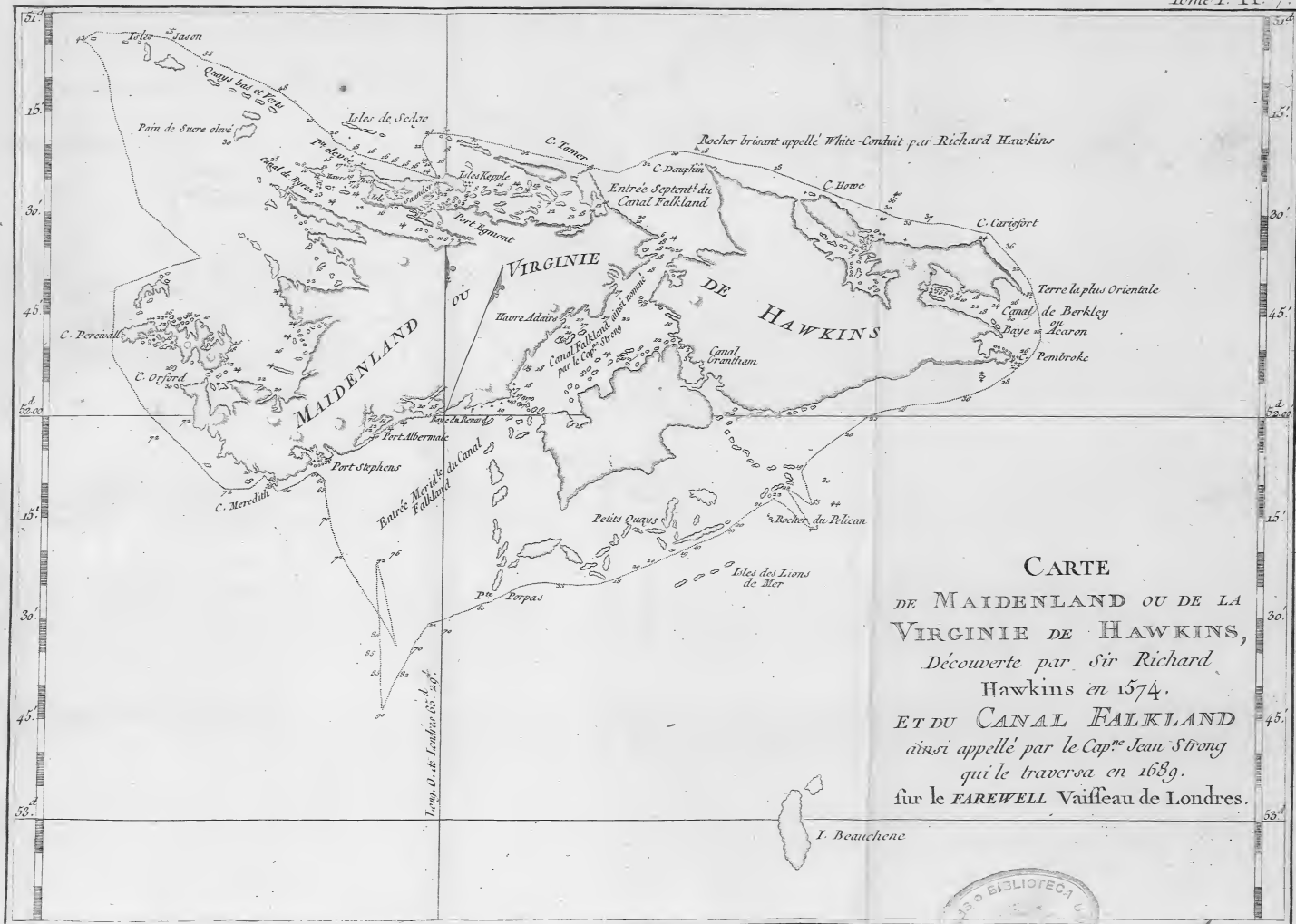




Entrevue du Commodore Byron avec les Patagons.

R. W. Looney sculp.

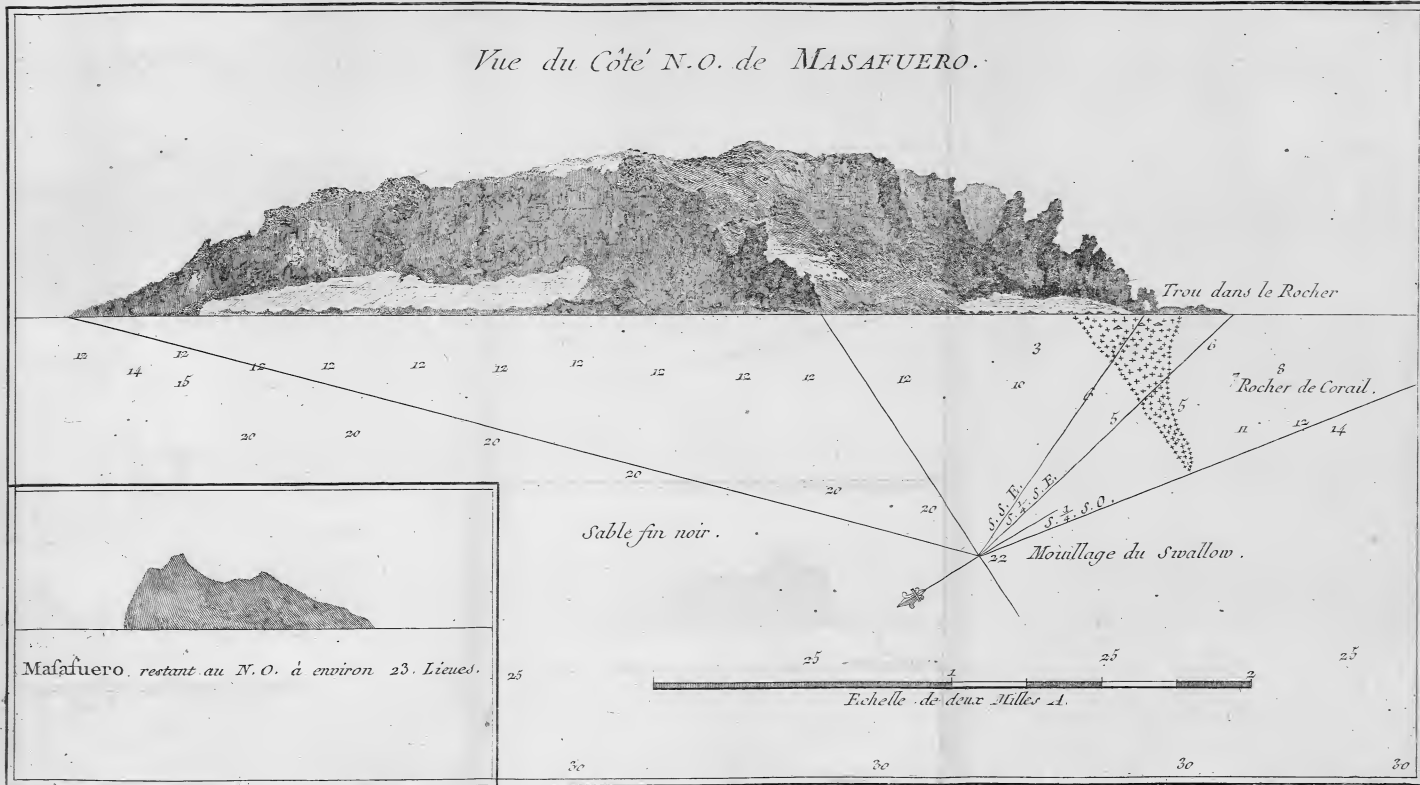




CARTE
DE MAIDENLAND OU DE LA
VIRGINIE DE HAWKINS,
Découverte par Sir Richard
Hawkins en 1574.
ET DU CANAL FALKLAND
ainsi appelé par le Cap^{te} Jean Strong
qui le traversa en 1689.
sur le FAREWELL Vaisseau de Londres.

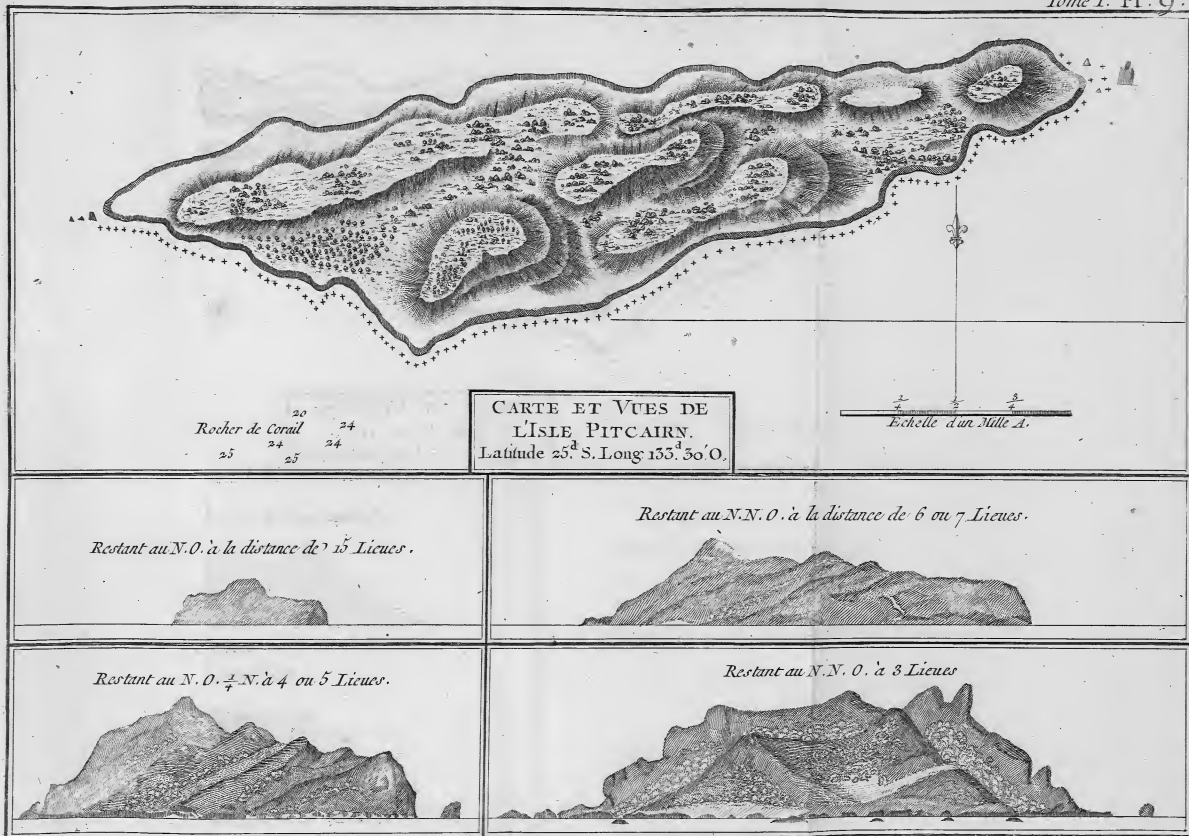


Vue du Côté N.O. de MASAFUERO.



Benard Dir





Rocher de Corail
 20 24
 25 24

CARTE ET VUES DE
 L'ISLE PITCAIRN.
 Latitude 25^d S. Long 155^d 30' O.

Echelle d'un Lieu A.

Restant au N.O. à la distance de 10 Lieues.

Restant au N.N.O. à la distance de 6 ou 7 Lieues.

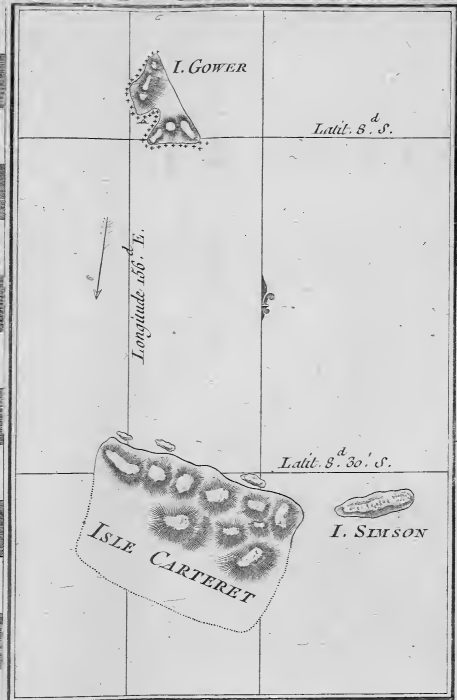

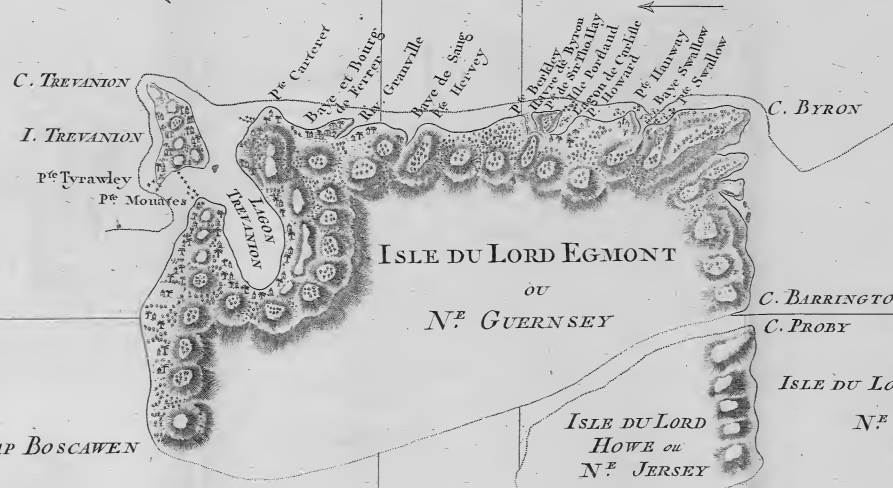
Restant au N.O. $\frac{1}{4}$ N. à 4 ou 5 Lieues.

Restant au N.N.O. à 3 Lieues

Bernard Dir.



ISLES DE LA REINE CHARLOTTE



CAP BOSCAWEN

C. BARRINGTON
C. PROBY

ISLE DU LORD EDGCOMB
ou
N° SARK

ISLE DU LORD
HOWE ou
N° JERSEY

163

164

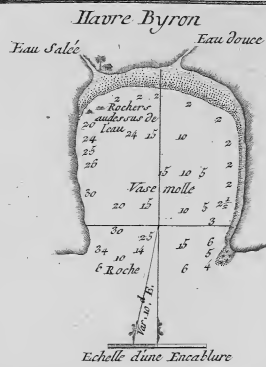
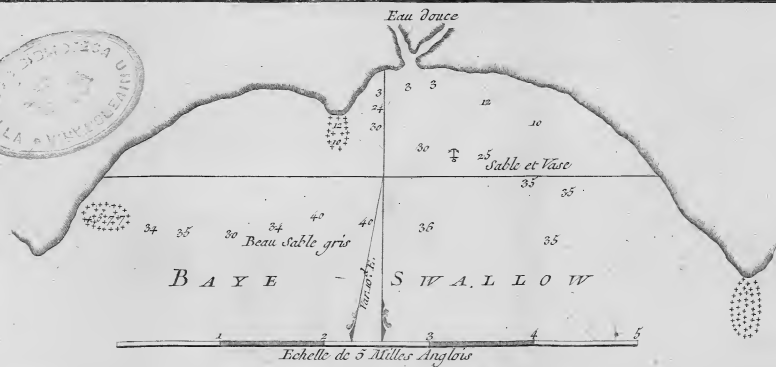
165

163

164

165

Côté septentrional de la plus grande des Isles de la Reine Charlotte, tel qu'il nous a paru en naviguant le long de la côte à l'Ouest.



L'Isle S^t Jean gisant au N.N.O. vue à 12. Lieues.



Cap S^t George de l'O. $\frac{1}{4}$ N. 81^d O. à 3. Lieues.



Cap Orford gisant au S.O. à 18. Lieues.



Cap Buller gisant du S.S.O. $\frac{1}{2}$ O. au N.O. $\frac{1}{4}$ N. à 10. ou 12. Lieues.



Isle du Lord Sandwich à 2. Lieues.



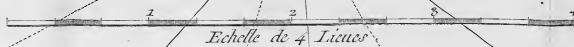
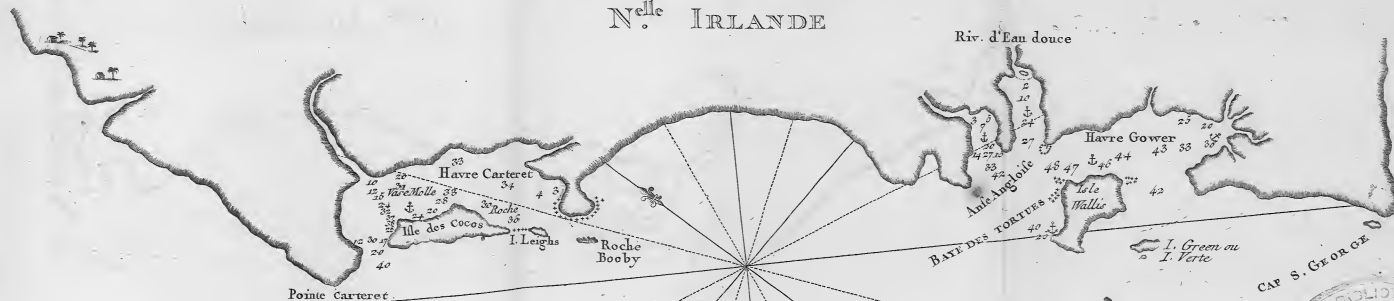
Isle de Man gisant à l'O.S.O. $\frac{1}{2}$ O. à 6. Lieues.

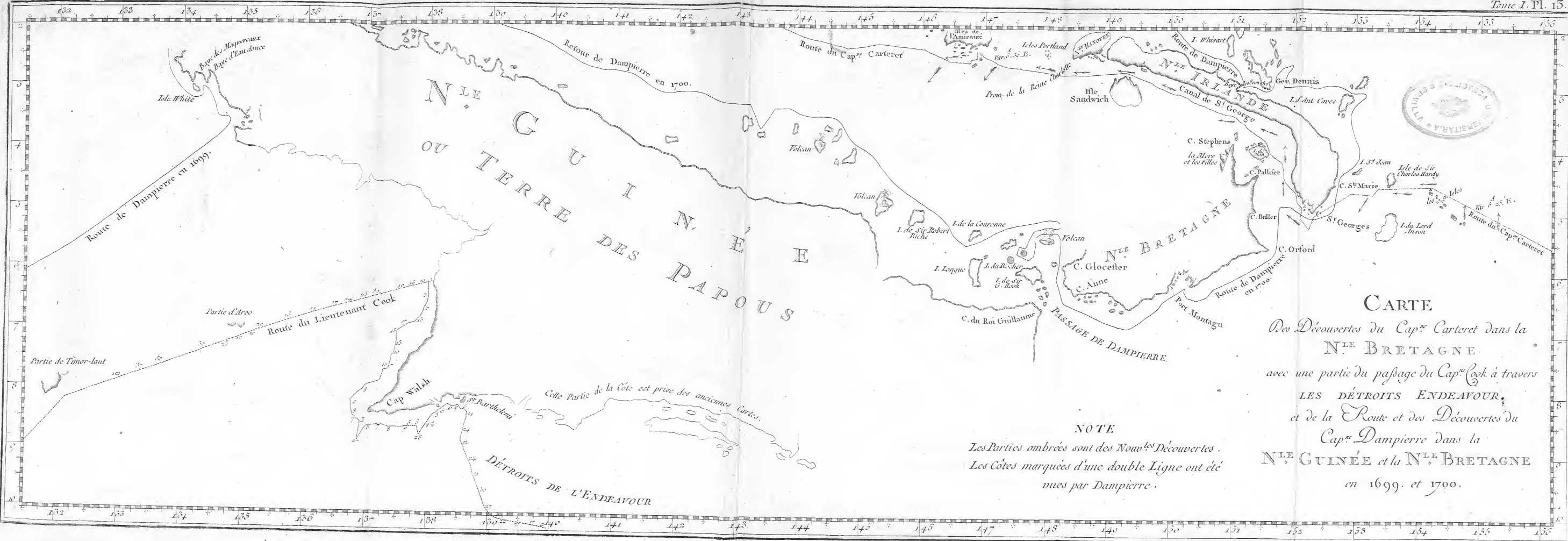


La Mere et les Deux Filles gisant au S.O. à 5. Lieues.



N^{elle} IRLANDE





N^{LE} GUINÉE
 N^{LE} TERRE DES PAPOUS
 N^{LE} BRETAGNE

CARTE
 Des Découvertes du Cap^{re} Carteret dans la
 N^{LE} BRETAGNE
 avec une partie du passage du Cap^{re} Cook à travers
 LES DÉTROITS ENDEAVOUR
 et de la Route et des Découvertes du
 Cap^{re} Dampierre dans la
 N^{LE} GUINÉE et la N^{LE} BRETAGNE
 en 1699. et 1700.

NOTE
 Les Parties ombrées sont des Nouv^{es} Découvertes.
 Les Côtes marquées d'une double Ligne ont été
 vues par Dampierre.

Cette Partie de la Côte est prise des anciennes Cartes.

DÉTROITS DE L'ENDEAVOUR

Route de Dampierre en 1699.

Route du Lieutenant Cook

Retour de Dampierre en 1700.

Route du Cap^{re} Carteret

Route de Dampierre en 1700.

Route du Cap^{re} Carteret

Trois Vues des Isles de L'AMIRAUTÉ.

N^o 1.

N. 63^d O. 3 Lieues

N. 15^d O. 2 Lieues

N. E. 5 Lieues

O. 7. S. 7 Lieues



N^o 2

N. 71^d O.

A

N. 15^d O.

N. N. O.

N. 12^d O.

N. 10^d E.

N. 21^d E.

N. 24^d E.

S. 30^d E.

S. 20^d E.

Cette Isle est marquée A dans la Carte

N^o 3.

N. O. 7^d O. 3^d O.

N. O. 4^d N. 2^d N.

N. O. 7^d N.

N. N. O. 2^d O.

N. O. 4^d N. 2^d O.

N. 2^d E.

Deux Isles Vues le 24 Sept. 1767.

N. 12^d O.

S. 23^d O.

S. 35^d O.

Isles de Joseph Freewill
Vues le 26. Sept. 1767.

N. 10^d O. N. 15^d O.

N. 30^d E.

Une Isle Vue de la grande Hune
le 27 septembre 1767.
S. 50^d O.

Isle aperçue de la grande Hune et d'où cette Vue a
été prise le 10 Octobre 1767.
Isle du Courant N. E. 1/2 E.

L'Isle de S^t André Vues seulement de la grande Hune
et d'où cette Vue a été prise le 15 Octobre 1767.

N. E. 3/4 E.

N. E. 1/2 E.

N. E. 3/4 E. 1/2 E.

Trois Isles Vues de notre mouillage dans la Baye à l'extrémité Méridionale de Mindanao.

S. 71^d E. 5 Lieues

S. 63^d E. 5 Lieues

S. 35^d E. 6 Lieues

S. 30^d E. 7 Lieues

Isle du Mondram

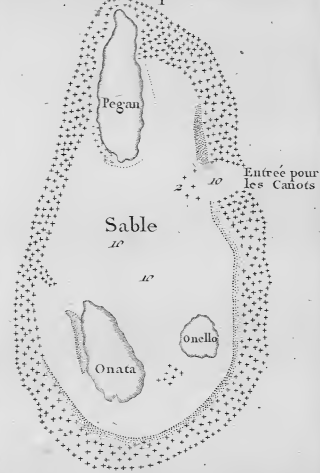
S. 9^d O.

S. 7. 0 1/2 Lieues

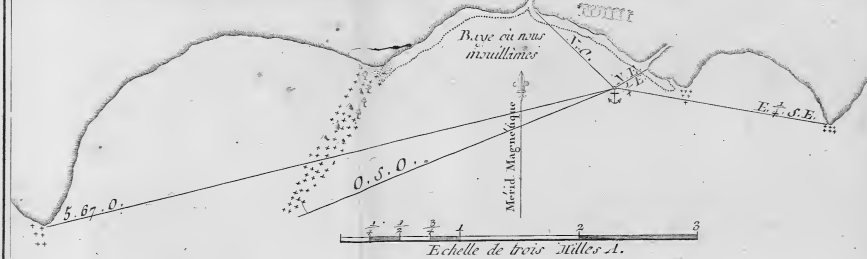
Banc de Sable dangereux Vu le 28. Sept^{bre} 1767.



Îles de Joseph Freewill



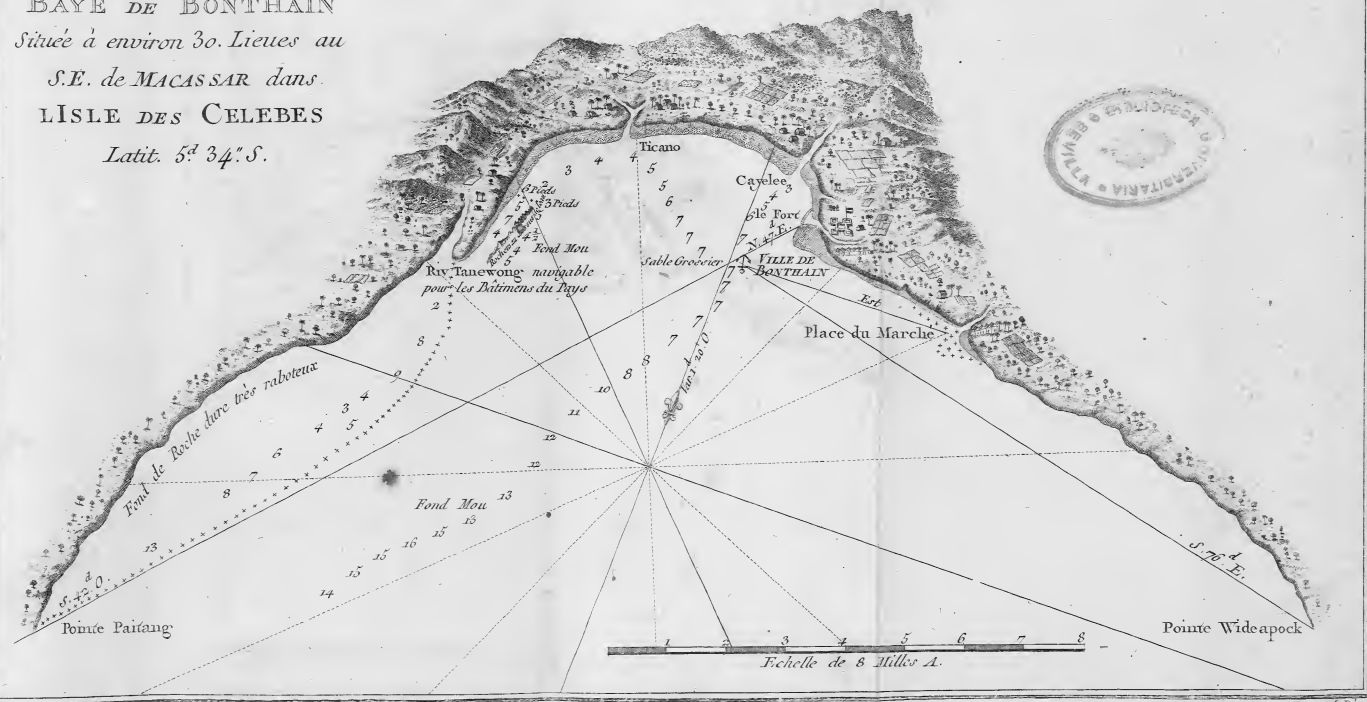
L'EXTREMITÉ MÉRIDIIONALE DE MINDANAO.




Benard Dur



VUE DE LA
 BAYE DE BONTHAIN
 Située à environ 30. Lieues au
 S.E. de MACASSAR dans
 LISLE DES CELEBES
 Latit. 5^d 34" S.






Le Capitaine Wallis est attaqué dans LE DAUPHIN par les Otahitiens.

Beard Del.





Cession de l'Isle d'Otaïti au Capitaine Wallis par la Reine OBERIA.

W. Gray Del.




Isle de Sir Charles Saunder, *Latitude 17^d 28' S. Longitude 150^d 24' O. de Londres.*




Isle Osnabrug, *Latitude 17^d 51' S. Long. 147^d 00' O.*



Isle Boscawen, *Latit. 15^d 50' S. Longit. 174^d 30'.*

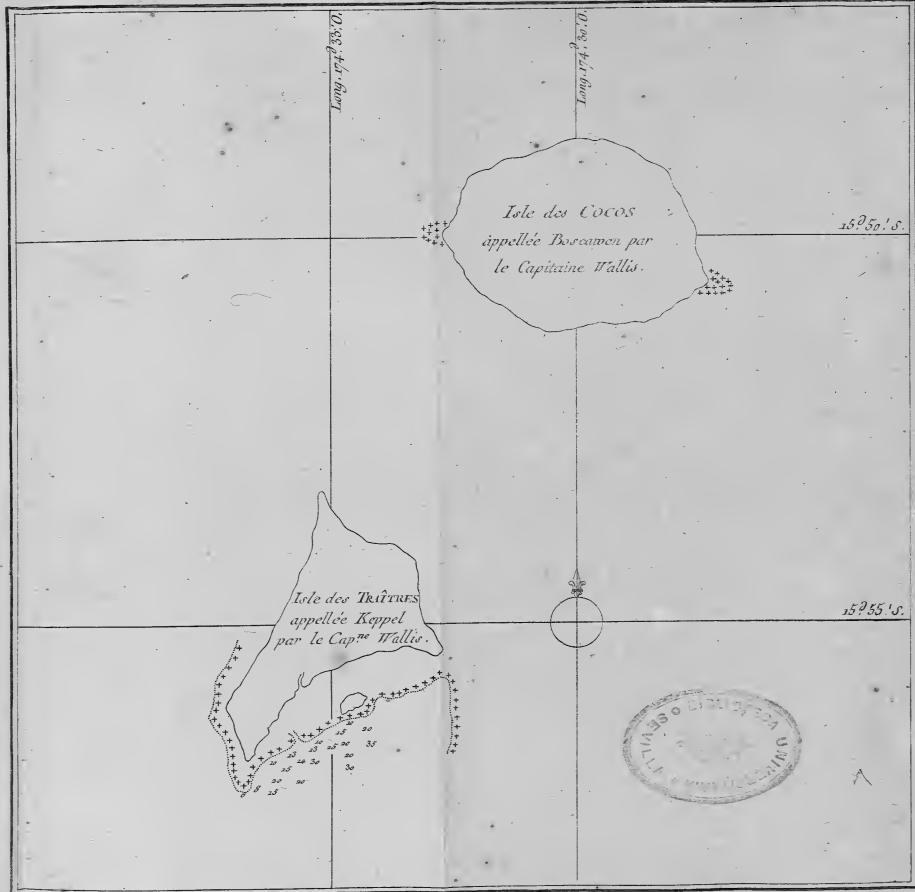


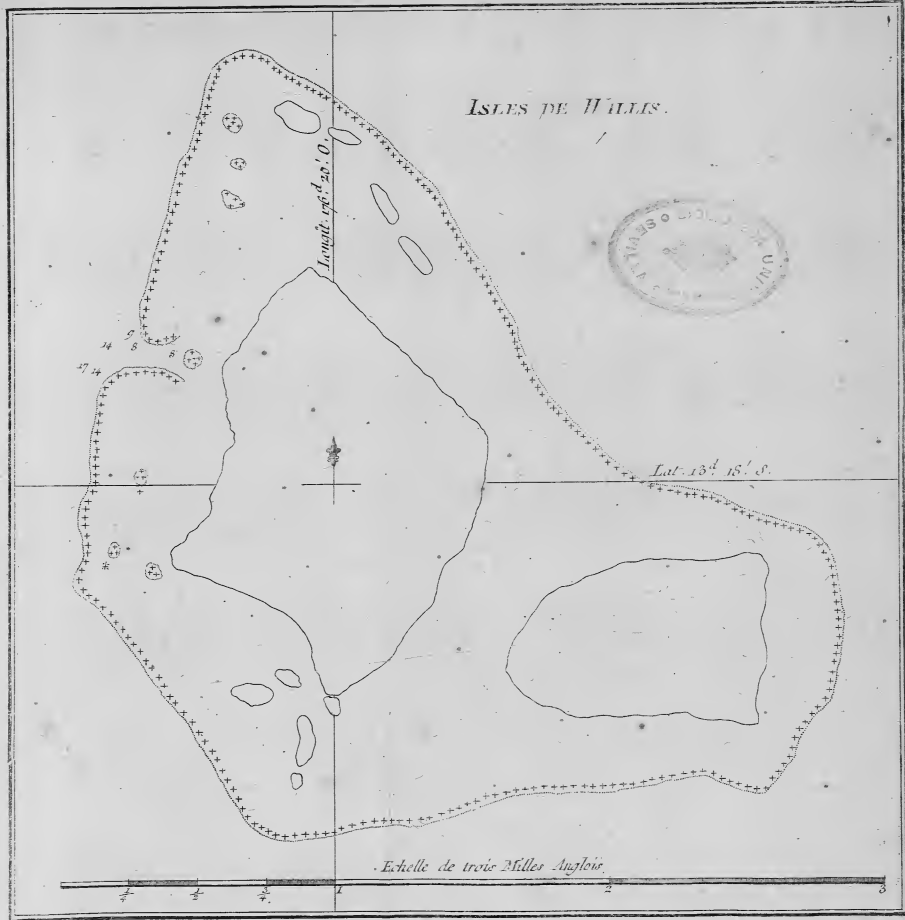
Isle de l'Amiral Keppel, *Latitude 15^d 55' S. Longitude 174^d 33' O. de Londres.*



Isle de Wallis, *Latitude 13^d 18' S. Longitude 176^d 20' Ouest de Londres.*









Vue d'une partie du côté N.E. de la Terre de Feu prise du point A. de la Carte.



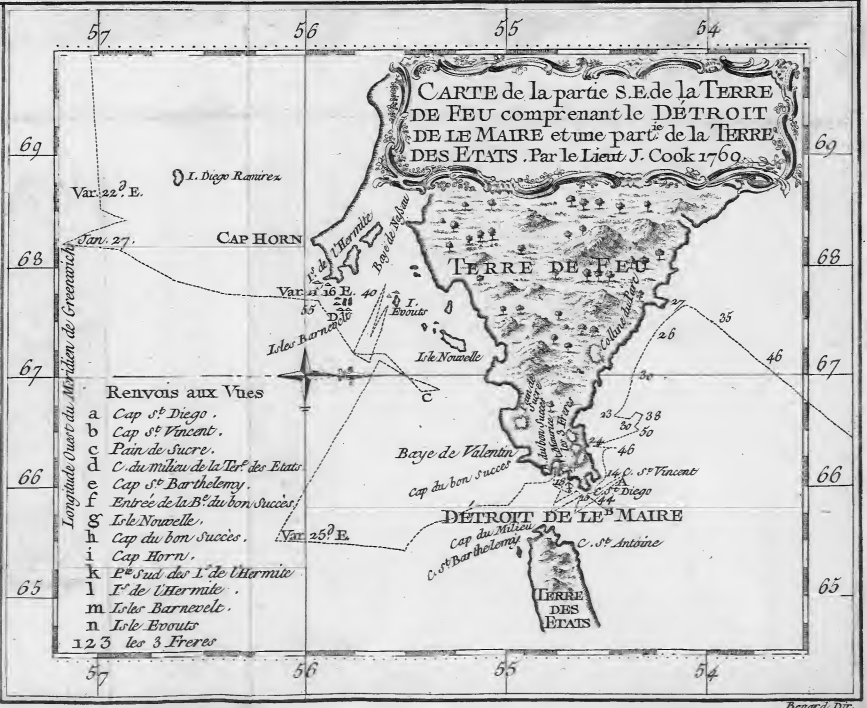
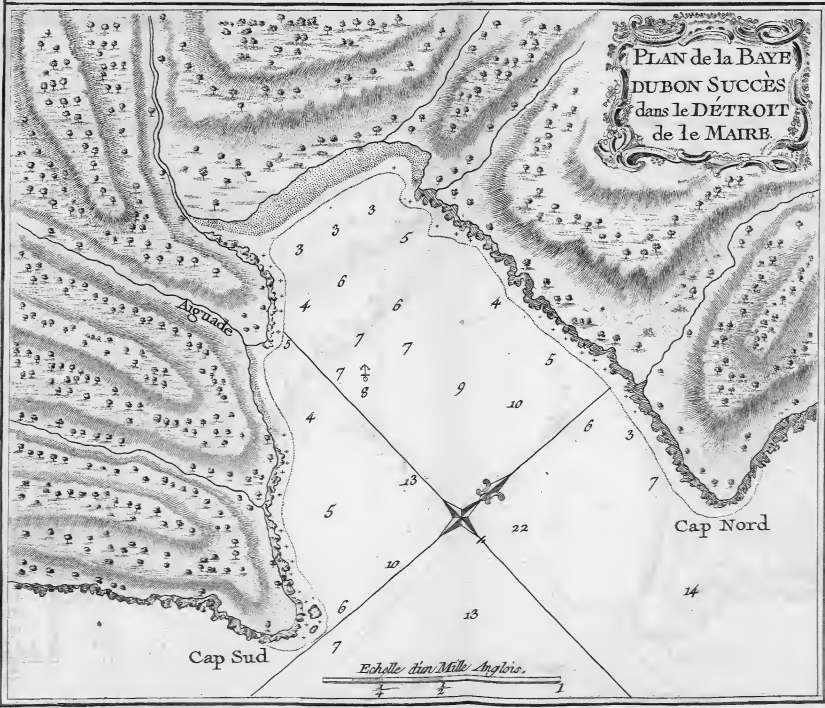
Vue du Détroit de le Maire et d'une partie de la Terre de Feu et de la Terre des Etats prise du point B. de la Carte.



Vue d'une partie du côté S.O. de la Terre de Feu prise du point C. de la Carte.



Vue d'une partie de la Côte de la Terre de Feu depuis le Cap Horn à l'Ile Evouts prise du point D. de la Carte.






Vue des Indiens de la Terre de Feu dans leurs Huttes.

le Vieux D'Or





Vue de la Baye de Matavaï à Otahiti appelée *HAVRE DU PORT-RÔYAL* par le Capitaine Wallis



Branche d'un Arbre - à - pain avec des Fruits.

J. Bourd. Del.




Vue de l'Isle d'Otaheiti et de plusieurs Pirogues.

Bonart 1767





Haube-Col Militaire des Insulaires de la Mer du Sud.



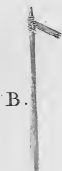
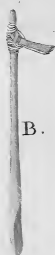
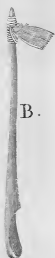

Emouchoir des Otaïtiens avec ses manches

Beard Del.



Grande Hache.

Pagaye
ou
Rame



A. A. A.
Parties superieures
de la grande hache.

B. B. B.
Petites Haches.

C. C. C.
Instrumens à percer
la peau



Henard Del.

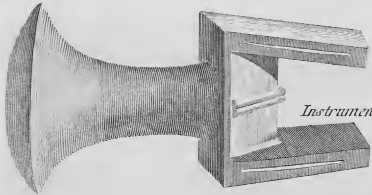

Instrumens des Insulaires de la Mer du Sud.



Ciseaux ou Gouges




petite Hache



Instrument pour réduire en pâte le Fruit à-pain.


Flute dans laquelle ils soufflent avec le nez.



Aiguille




Instrument pour fabriquer les Etoffes.



Instruments des Insulaires de la Mer du Sud.

Bonard Del.





Manière dont on expose les morts à Otahiti.



152° 00'

Longitude Ouest du Méridien de Greenwich.

151° 00'

16° 15'

16° 15'

CARTE
 DES ISLES DE LA
 SOCIÉTÉ
 découvertes
 PAR LE
 LIEUT. J. COOK.
 1769.

Var. de l'Aiguille 5' à l'Est.

16° 30'

MAURUA



TUBAI

I. Tarava
 I. Oacitai
 I. Otahaloa
 I. Paire
 I. Toava
 Havre Otea-vana
 I. Motuhana

Isle Motutube
 Isle Tetuatua
 Isle Otubae
 BOLABOLA
 Isle Orucan

I. Tahutu
 I. Matahira
 Iles Tou tou
 Havre d'Oherurua
 Baye Apotopoto
 I. Whenuaia
 Havre Ohamene
 I. Toahoutu
 I. Ohetau
 I. Tap
 I. Tapunee
 I. Tamou
 I. Oporuru
 Havre Oopoa
 I. Ouhara
 I. Tahounee
 Havre d'Ohamaneno
 I. Otorca
 ULIETEÀ
 I. Motu orea
 Havre Tetoro
 I. Tanno
 I. Tannoo
 Havre Maaraha
 Havre Onimanou
 Havre Ohetuna
 Havre O-achate

Havre Ouharre
 HUAHEINE
 Havre roa
 I. Oacitai
 I. Ouharre



Echelle de Milles Anglois.

Echelle de Milles Anglois.

152° 00'

Longitude Ouest du Méridien de Greenwich.

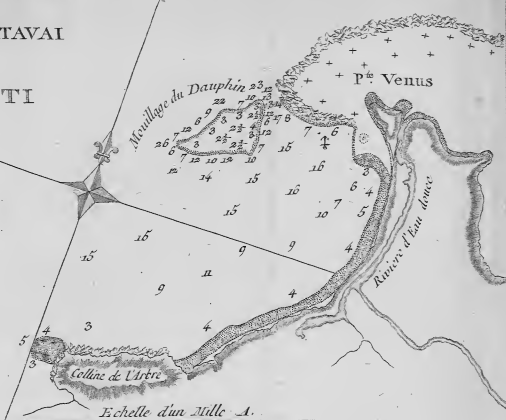
151° 00'

16° 45'

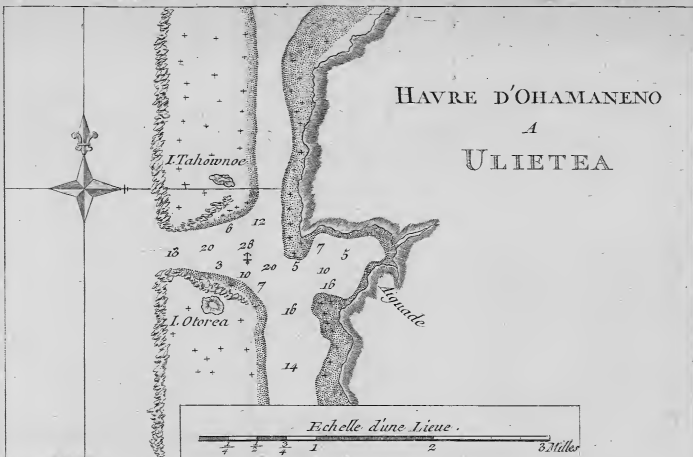
16° 45'

BAYE DE MATAVAI

A
OTAHITI



HAVRE D'OHAMANENO
A
ULIETEA

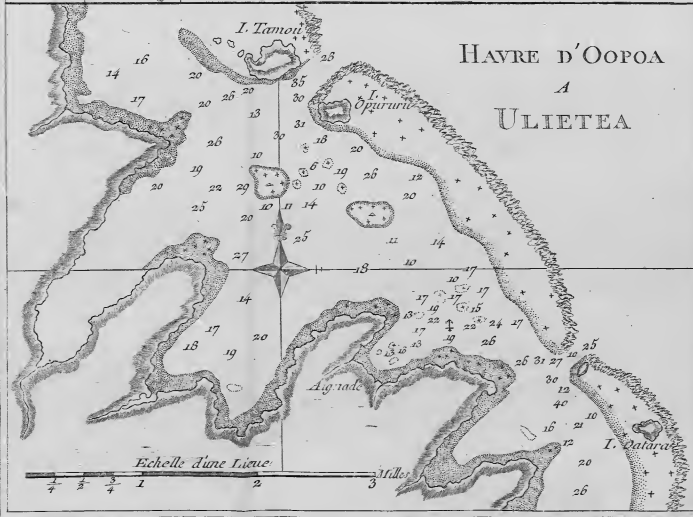


Echelle d'un Mille A.

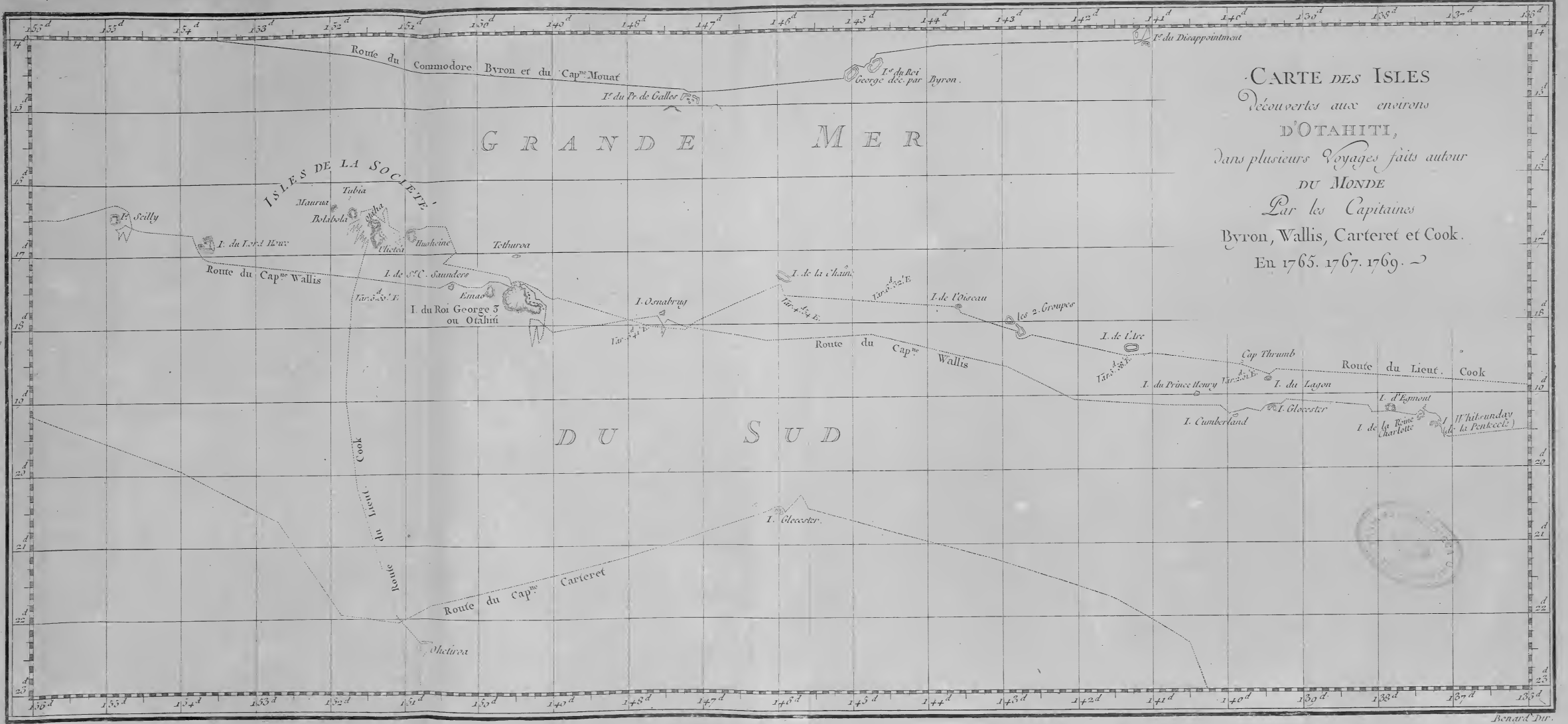
HAVRE D'OWHARRE
DANS L'ISLE
D'HUAHEINE



HAVRE D'OPOOA
A
ULIETEA




CARTE DES ISLES
Decouvertes aux environs
D'OTAHITI,
Dans plusieurs Voyages faits autour
DU MONDE
Par les Capitaines
Byron, Wallis, Carteret et Cook.
En 1765. 1767. 1769. ~





Vue de l'Isle d'Huaheine avec *LA MAISON DE DIEU*, et un petit Autel couvert d'offrandes.





Vue de l'île d'Ulietée avec une double Pirogue et un hangar où les Insulaires retirent leurs Bâtimens de mer

le Vau. Dr.



Vue de l'intérieur d'une Maison dans l'Isle d'Otaheite. Representation d'une danse à la mode du pays.



CARTE
DE LA
N^{OR} ZELANDE
vilitée en 1769. et 1770.
par le Lieutenant
J. COOK Commandant
DE L'ENDEAVOUR
Vauveau de sa **MAJESTÉ.**

EXPLICATION

Les lignes Pointées montrent la route de l'Invasion et les Offices, la profondeur de l'Eau mesurés par fessons.
La partie de la Côte qui n'est pas achevée, n'a point de nom.
L'Enclorre en nomme le Invasions.
L'Enclorre au dessous de l'Eau.
Par. Lignes la situation de l'Anchille mesurée par l'Anchille et par l'Anchille.
Le N^{OR} venant du sud entre avec force dans le Détroit de Cook et la Mer, y est haute au six heures dans les plaines et les nouvelles Lignes.

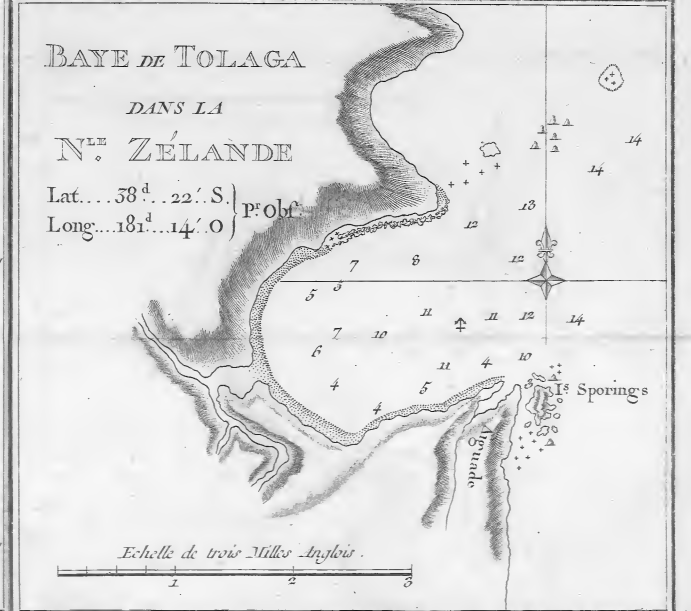
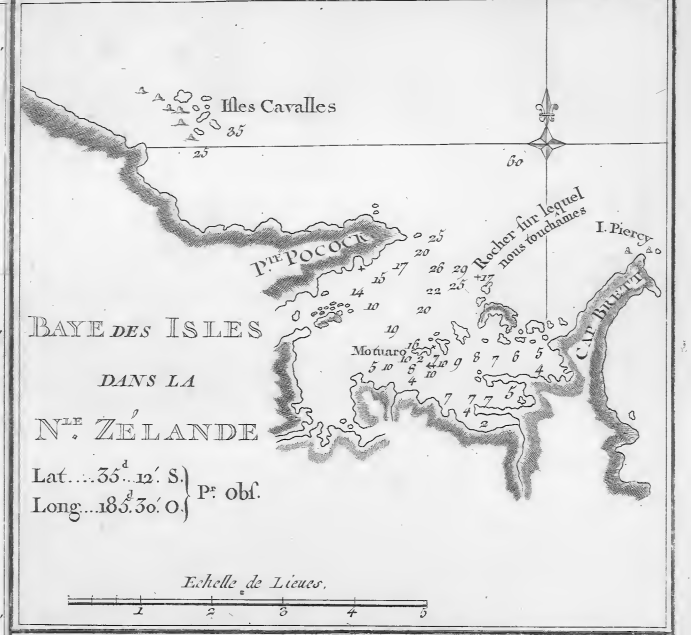
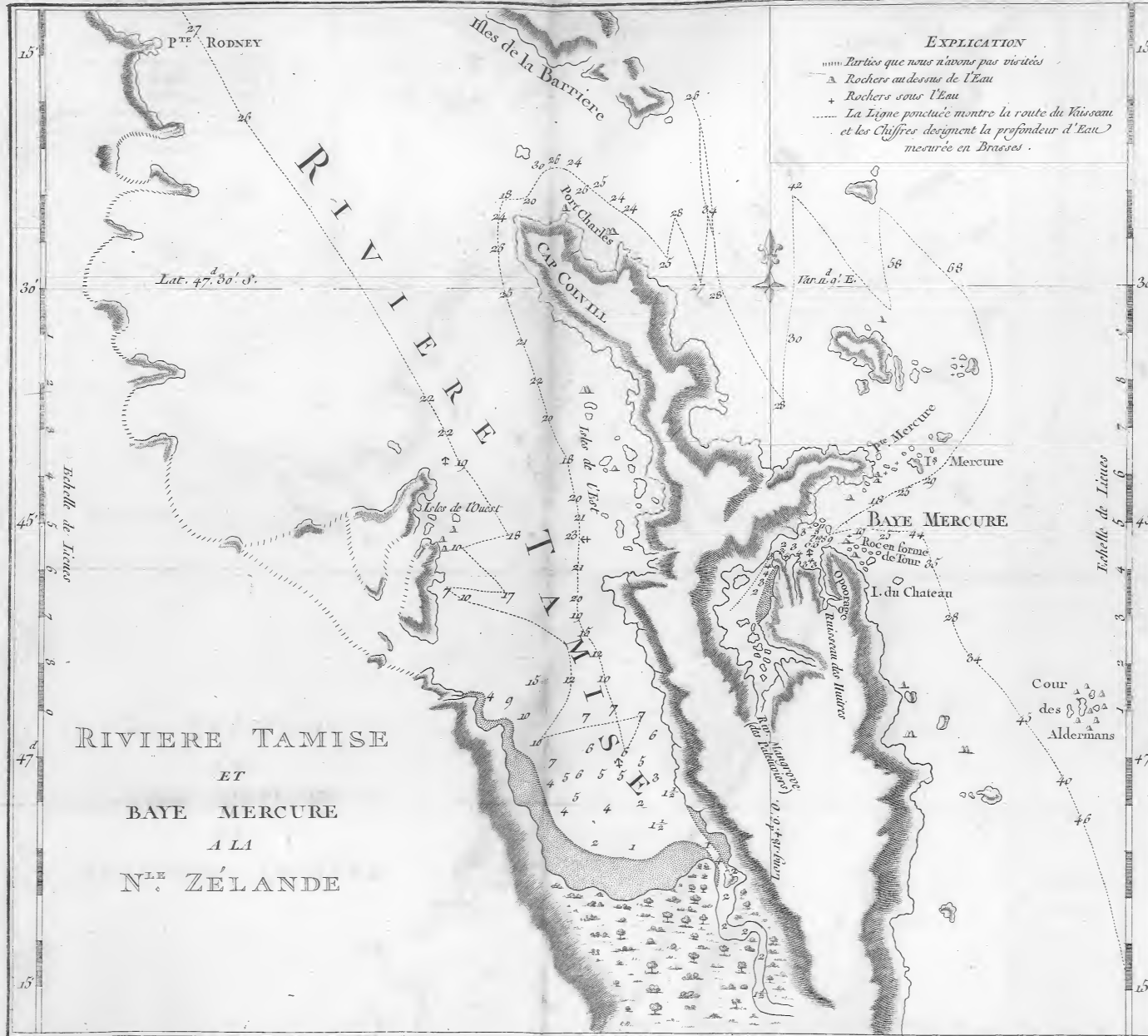



Longitude Ouest du Merid. de Greenwich.



Vue d'un Rocher troué de la Nouvelle Zélande.

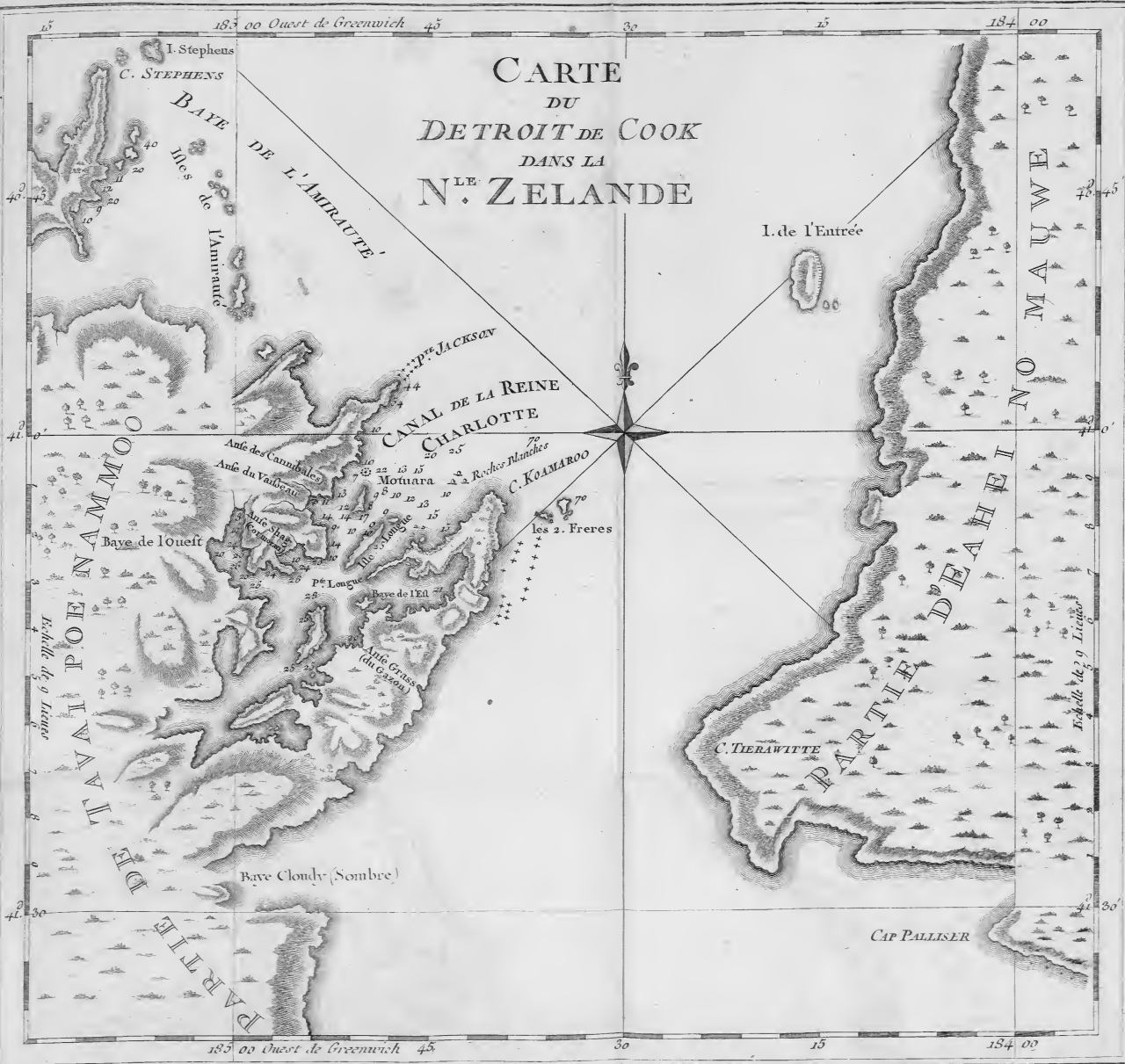
Benzecher sculp.





Village fortifié bâti sur un Rocher troué de la Nouvelle Zélande.

engd'hor. 209.





Tête d'un Guerrier de la Nouvelle Zélande.


Boissard Scul.





Henard Del.

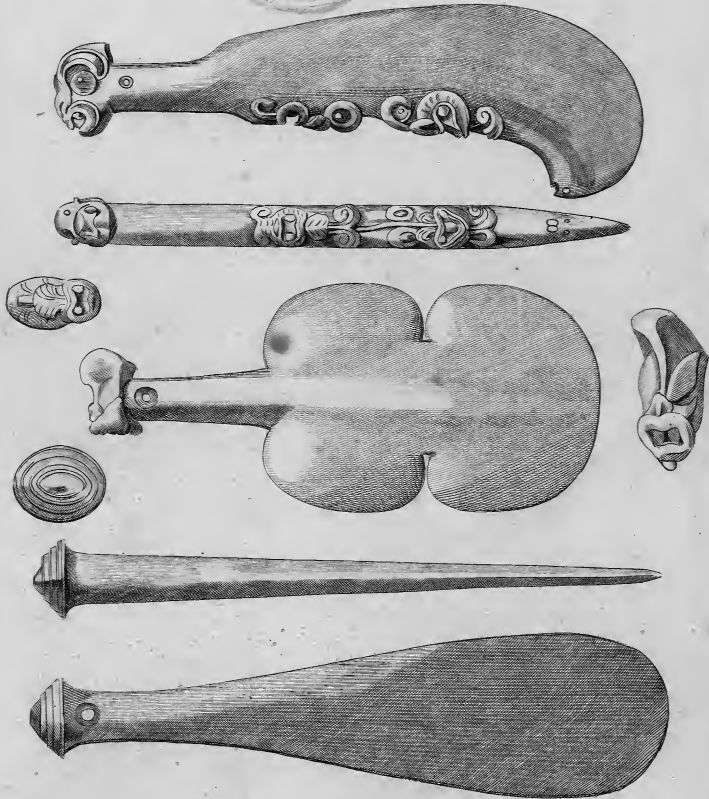
Coffre Sculpté des Habitans de la Nouvelle Zélande.



Pirogue de Guerre de la Nouvelle Zélande.

Le Vicaire.





Eſpèce de Maſſue des Habitans de la Nouvelle Zélande appellées Patou-patous vus de côté, du tranchant et du bout. Ils ont de 14. à 18. pouces de long.

Benard Del.

Echelle de Lieues

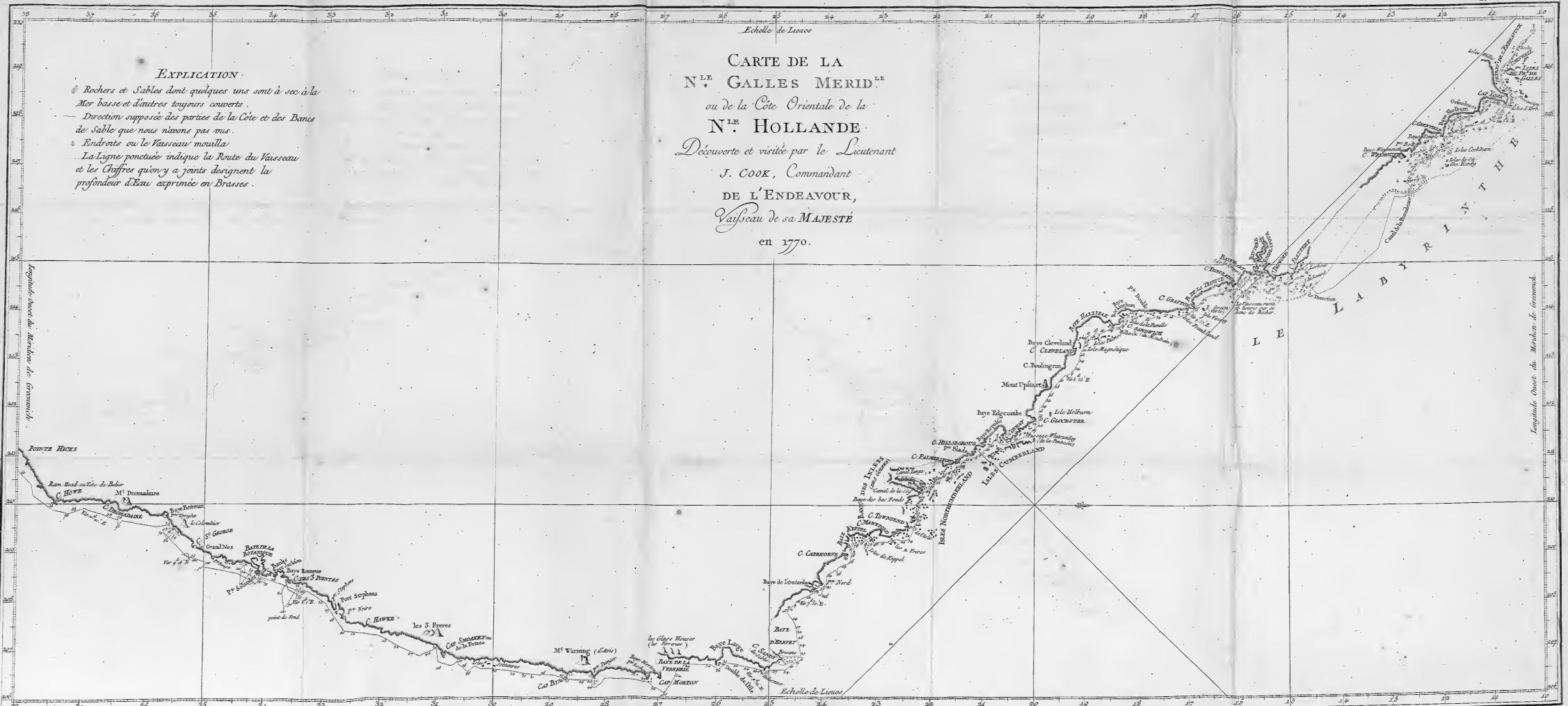
CARTE DE LA
 N^{LE} GALLES MERID^{LE}
 ou de la Côte Orientale de la
 N^{LE} HOLLANDE
 Découverte et visitée par le Lieutenant
 J. COOK, Commandant
 DE L'ENDEAVOUR,
 Vaisseau de sa MAJESTÉ
 en 1770.

EXPLICATION.

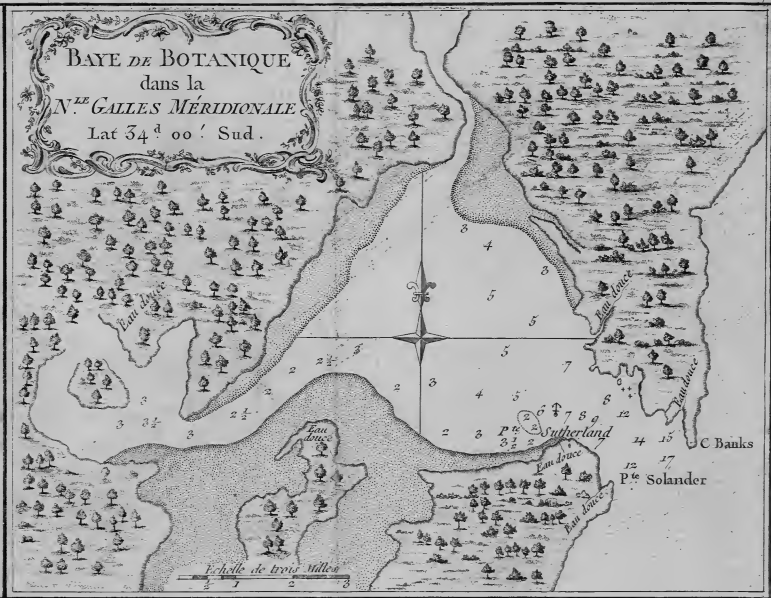
- ⊙ Rochers et Sables dont quelques uns sont à sec à la Mer basse et d'autres toujours couverts.
- Direction supposée des parties de la Côte et des Bancs de Sable que nous n'avons pas vus.
- ⊚ Endroits où le Vaisseau mouilla.
- La Ligne ponctuée indique la Route du Vaisseau et les Chiffres qu'on y a joints désignent la profondeur d'Eau exprimée en Brasses.


Longitude Nord du Meridien de Greenwich.

Longitude Ouest du Meridien de Greenwich.



Echelle de Lieues





Vue de la Riviere *D'ENDEAVOUR* sur la Côte de la Nouvelle Hollande où le Vaisseau fut mis à la bande.

Duret d'Alip.



Quadrupede nommé *KANGUROO*, trouvé sur la Côte de la N^e. Hollande.



CARTE
d'une Partie de la CÔTE de la
N^{LE} GALLES MERID^{LE}.

DEPUIS LE
CAP TRIBULATION jusqu'au DÉTROIT
DE L'ENDEAVOUR.

Par
LE LIEUT. J. COOK,
1770.

EXPLICATION

- ⊗ Rochers dont quelques uns sont secs à Mer basse et d'autres toujours couverts.
- Direction supposée des parties de la Côte et des bas lorsque nous n'avons pas vu.
- ⊗ Endroits où à mouille le Vaisseau.
- Les Chiffres designent la profondeur d'Eau mesurée par Brasses.

Longitude Ouest de Greenwich

Longitude Ouest de Greenwich

Echelle de Lieues


























40

VOYAGE
DE
COOZ

1.

157